ВЕЧЕРНИЙ МУРМАНСК

ЕЖЕДНЕВНАЯ ГОРОДСКАЯ ГАЗЕТА № 123 (5515) 15 июля 2014, вторник Издается со 2 января 1991 года

Спешите! Всего 4 дня - 15, 16, 17 и 18 июля - годовая подписка на 2015 год по цене 1140 рублей!

С 15 июля стартует ознакомительная промакция газеты

Сюрприз удался

▶ 4-5 стр.

Быстро, надежно и бережно доставим груз до пункта назначения по разумной цене.

Область, ЗАТО, по России.

Вам быстро и качественно выполнят ваш заказ и доставят груз вовремя.

Тел.: 7-921-285-86-86, 7-953-309-98-30.

РЕКЛАМА 06-016

Ремонт со вкусом

В двух мурманских школах капитально обновляют пищеблоки

Лето традиционно является временем напряженной работы по подготовке учебных образовательных учреждений к началу учебного года. На особом контроле городских властей и депутатов Мурманского горсовета остается состояние школьных пищеблоков.

Не так давно многие из них можно было назвать устаревшими технически и морально. Но в последние годы ситуация кардинально меняется. Так, например, в школе № 56 на днях начался масштабный ремонт пищеблока. Пока специалисты занимаются только подготовительными работами, но уже в обозримом будущем - до конца лета - здесь заменят буквально все: от освещения до технологического оборудования.

Подрядчик отчитался перед Климовой о том, что отремонтируют в 56-й школе.

В рамках городской программы "Сказано - сделано" капремонт пищеблока 56-й школы контролирует **депутат горсовета, первый заместитель директора Мурманского центра школьного питания Антонина Климова**.

- Мероприятие плановое. В прошлом году в этой школе капитально отремонтировали обеденный зал. Естественно, хочется, чтобы весь комплекс был обновлен. Так, совсем скоро здесь полностью будут заменены сантехника, канализация, кабели подачи электроэнергии, кафель. Также планируется установить новое оборудование - как сантехническое, так и технологическое. Подрядчики обещают завершить все работы к началу нового учебного года. Раньше они не подводили со сроками, - отметила Антонина Климова. - Сейчас главная задача муниципалитета, комитета по образованию и Мурманского центра школьного питания состоит в том, чтобы привести пищеблоки в соответствие с современными санитарными требованиями, улучшить качество школьного питания и обеспечить его безопасность. Помимо 56-й школы капитальные ремонты пищеблоков в нынешнем году пройдут в школе № 57, гимназиях № 1 и 8.

Тем временем в первой гимназии большая часть работ уже выполнена. Ремонт здесь начался в последних числах июня, и уже к концу августа подрядчик обещает сдать полностью готовый объект.

- Начиная с 1985 года, когда была построена школа, капитального ремонта здесь не было ни разу. В данный момент уже поменяли окна, светильники, отремонтировали потолки. Вскоре рабочие демонтируют старую напольную кафельную плитку и заменят ее на новую. Также у нас появится новое оборудование для приготовления блюд, и это, конечно же, положительно отразится на их качестве. Безусловно, и самим сотрудникам пищеблока станет намного приятнее работать в полностью обновленном помещении, - с улыбкой поделилась с "Вечеркой" исполняющая обязанности директора гимназии № 1 Ирина Валдайцева.

В 1-й гимназии ремонт близится к завершению.

Елена ГРИБОВА.
Фото Марты ЖЕГАЛИНОЙ.

КОРОТКОЙ СТРОКОЙ

СПЕШИТЕ ПОДПИСАТЬСЯ!

Четыре дня - 15, 16, 17 и 18 июля - в редакции газеты "Вечерний Мурманск" проводится годовая подписка на 2015 год. Подписаться на "Вечерку" можно с 9.00 до 17.00, перерыв с 13.00 до 14.00.

ОСТОРОЖНО: ВЗРЫВЫ!

В связи с проведением взрывных работ на трассе М-18 "Кола" будет перекрыто движение всех видов транспорта на различных участках дороги. Так, 15 июля с 10.00 до 12.00 ограничение будет действовать от примыкания улицы Кооперативной к автодороге М-18 "Кола" до примыкания улицы Планерной к автодороге М-18 "Кола", с 20.00 до 22.00 - от примыкания улицы Кооперативной к автодороге М-18 "Кола" до примыкания улицы Планерной к автодороге М-18 "Кола". 16 июля с 10.00 до 12.00 - от примыкания улицы Кооперативной к автодороге М-18 "Кола" до примыкания улицы Планерной к автодороге М-18 "Кола", с 20.00 до 22.00 - от примыкания улицы Шевченко к автодороге М-18 "Кола" до примыкания улицы Кооперативной к автодороге М-18 "Кола". 17 июля с 10.00 до 12.00 - в районе примыкания улицы Планерной к автодороге М-18 "Кола", с 20.00 до 22.00 - от примыкания улицы Кооперативной к автодороге М-18 "Кола" до примыкания улицы Планерной к автодороге М-18 "Кола". 18 июля с 10.00 до 12.00 - от примыкания улицы Кооперативной к автодороге М-18 "Кола" до съезда на АЗС, с 20.00 до 22.00 - от примыкания улицы Кооперативной к автодороге М-18 "Кола" до съезда на АЗС.

ЛИПОВЫЕ ГАЗОВЩИКИ

В Мурманске орудуют воры, проникающие в квартиру под видом работников различных служб. На этот раз пенсионерку обворовали мужчина и женщина. Они представились работниками газовой службы. Женщина потребовала, чтобы хозяйка разобрала и вымыла плиту. Пока пенсионерка выполняла требования, подельник злоумышленницы украл у пожилой женщины 50 тысяч рублей. В аналогичную ситуацию попала жительница соседнего дома. Злоумышленники, представляясь работниками газовой службы, похитили из ее квартиры пять тысяч рублей.

ВРЕМЕНАМИ ДОЖДЬ

Сегодня в Мурманске ожидается 16-18 градусов тепла. Ветер северо-восточный, временами дождь.

ФОТОФАКТ

Отличился

В финале чемпионата мира по футболу 2014 на матче между сборными Аргентины и Германии отличился 22-летний уроженец Мурманска Виталий Здоровецкий. Во время второго тайма он выбежал на поле в трусах. На его груди красовалась надпись на английском языке, сделанная, видимо, черным маркером. Мужчина попытался поцеловать Бенедикта Хеведеса - игрока немецкой сборной, но нарушителя правопорядка скрутила выбежавшая на поле охрана стадиона.

Как сообщает Sports.ru, Здоровецкий родился в Мурманске в 1992 году, позже переехал в Одессу, а оттуда эмигрировал в США. Развлекается мурманчанин Интернет-розыгрышами, на его официальный канал в Youtube подписано 6,4 миллиона человек.

Фото с сайта http://www.sports.ru/tribuna/blogs/festival/646111.html

О резидентах, президентах и мурманском сантехнике

В редакции газеты "Вечерний Мурманск" побывала полиция. И хоть ее представителю, очевидно, было неловко даже озвучивать причину своего визита в "Вечерку", служба провести проверку, так сказать, обязывала.

Выяснилось, что причиной проверки стал звонок на телефон доверия УВД Мурманской области небезызвестного, как считают многие, скандалиста, который попросил полицейских выяснить, не сможет ли "Вечерка" нажиться на собираемых в рамках акции газеты для украинских беженцев одежде, обуви, постельном белье, стиральном порошке, полотенцах... А заодно потребовал разделить украинских беженцев, которым помогает "Вечерка", на, скажем так, официальных беженцев и резидентов. Дифференцировано, значит, подойти к людям, сбежавшим от фашистских бомбежек и пуль. Видимо, в понимании пытающегося сделать себе рекламу скандалиста первые и вторые как-то по-разному бегут от войны. И, поди, поэтому первые достойны сразу нескольких "гуманитарных" полотенец, а вторые - ни одного?

Так и хочется сказать кляузнику: "Вам полотенец сейчас, что ли, не хватает?". Читатели "Вечерки", которые в рамках нашей акции помощи беженцам каждый день приносят для них теплую одежду, обувь и предметы первой необходимости, узнав о вашем звонке в полицию, просили передать вам, чтобы вы не злились. В Мурманской области проживают десятки тысяч этнических украинцев, и ко многим из них сейчас едут знакомые, друзья, родственники. И вы этих людей хоть резидентами назовите, хоть президентами, а теплый свитер и шерстяные носки мурманчане для них всегда найдут. Не пожалеют. Потому что все эти люди, хлебнувшие горя, для нас, для мурманчан, близки по-человечески, по-братски.

Вы, говорят, хоть и известный кляузник, но хороший сантехник. Вроде бы многие благодарны вам за ремонты труб, унитазов. Ну и выполняйте свои прямые обязанности, отдавайтесь работе. Следите только, чтобы стихия не засосала.

Еще добавим, что намеренно не называем в публикации имя полицейского, который проводил в "Вечерке" проверку. И по его просьбе. И потому что сами видели - ему действительно было неловко.

Знаем, что в народе такие вот проверки по звонкам кляузников называют "работой на дурака". Потому что вместо того, чтобы ловить преступников, полицейские вынуждены тратить свое рабочее время, по сути, впустую.

Журналисты "Вечерки".

Без ухабов и грязи

Власти сделали подарок кадетам

В Мурманске стало еще на одну отремонтированную дорогу к школе больше. Строители завершили работу на улице Спартака, 11. Кадетская школа города Мурманска теперь может похвастаться удобным автоподъездом. Ремонт дорожного полотна проводили в рамках проекта "Дорога в школу". Работы в рамках летней программы "Сказано - сделано" курировал **директор кадетской школы города Мурманска, депутат Совета депутатов города Мурманска Михаил Белошеев**.

- Проект "Дорога в школу" стартовал в прошлом году. Тогда городские власти отремонтировали 54 территории. В этом году подошла очередь и нашего образовательного учреждения, - говорит Михаил Викторович. - Это очень здорово. Ко мне как к депутату городского Совета и руководителю школы неоднократно обращались родители, особенно учеников начальных классов. Дети ходили в школу по ухабам и грязи. Нужно было решать эту проблему. Строители ответственно подошли к делу. Теперь дорога в учебное заведение будет соответствовать статусу кадетской школы.

Пока дети отдыхают на каникулах, рабочие срезали старый асфальт и сделали новое покрытие. Кроме того, они заменили бортовой камень и заасфальтировали грунтовую дорожку, по которой дети обычно ходили в школу. Городские власти выделили на ремонтные работы один миллион рублей.

Кроме этого нынешним летом запланировано обновление стадиона при кадетской школе. Он был оборудован одним из первых в Мурманске и более шести лет обходился без ремонта.

- На стадионе поизносилось искусственное покрытие беговых дорожек и поля, - поясняет Михаил Белошеев. - Сейчас новое веяние при оборудовании таких спортивных площадок - антивандальные спортивные сооружения. В ближайшее время на пришкольном стадионе будут установлены пять силовых антивандальных тренажеров. К сожалению, не все мурманчане ведут себя культурно. Мы уже сделали плакаты с обращением к горожанам, где просим их бережно относиться к стадиону: не оставлять после себя мусор, не выгуливать собак и не курить.

Нынешним летом у кадетской школы будет отреставрировано футбольное поле и восстановлены беговые дорожки. Кроме того, на стадионе установят детский игровой комплекс и детский спортивный комплекс для младших школьников. Напомним, что заниматься спортом на городских пришкольных стадионах можно бесплатно.

Людмила БЕРЕЗИНА.
Фото автора.

Грунтовую дорожку заасфальтировали по настоянию Михаила Белошеева.

Отремонтированная дорога приятно удивит учеников и родителей.

ЦИТАТА ДНЯ

Юлия Бурак:

- Я поддерживаю инициативу городских властей ремонтировать дороги к школам, детским садам, поликлиникам и стационарам. Это необходимые работы. Автоподъезды к социальным учреждениям должны быть в хорошем состоянии. Масштаб работ в этом году поражает. Думаю, что ученики многих мурманских школ и воспитанники многих садиков получат приятный подарок в новому учебному году. Кроме этого поддерживающий ремонт идет и на других дорогах города. Это не может не радовать.

СДЕЛАНО

Автоподъезд к детскому саду № 74 на проспекте Героев-североморцев.

ИДЕТ РЕМОНТ

На перекрестке проспекта Ленина и улицы Карла Маркса.

На Кольском проспекте в районе остановки "Ледовое озеро".

Сюрприз

Праздник, на котором даже

День рыбака - один из любимейших праздников мурманчан, ведь жизнь почти каждого жителя заполярной столицы неразрывно связана с морем и рыбным промыслом. В первый день торжества на площадку в зоне отдыха Семеновского озера пришло немало горожан. В ожидании, когда же появится главный герой праздника, царь морей Нептун, северяне наслаждались долгожданной теплой погодой, дети катались на аттракционах и уплетали за обе щеки мороженое, взрослые предпочитали ароматный шашлык и неспешные прогулки по берегу Семеновского озера.

Праздничное действо началось с традиционной Семеновской регаты - эта зрелищная гонка на весельных лодках уже который год собирает большое число болельщиков и зрителей. Однако первым надежность и безопасность оборудования лодочной станции проверил **депутат Совета депутатов города Николай Вакульчук**, который вместе с супругой отправился на лодке "в плавание" по спокойным водам Семеновского озера. Сделав круг, депутат успешно вернулся на пирс, и лодочная регата началась.

- Я не так много плавал на деревянных лодках, но это оказалось совсем несложно, оборудование готово к использованию и ждет горожан. На лодочной станции можно замечательно провести время и взрослым, и детям, - улыбается Николай Вакульчук. - И, пользуясь случаем, хочется поздравить всех, кто имеет отношение к рыбной ловле и мореходству. Пожелать счастья, здоровья и успехов.

Пока участники регаты активно гребли на небольших маневренных лодочках до буйка и обратно, мурманчане поддерживали их, кричали речевки, махали в воздухе шарфами и подбадривали задорными возгласами. Победителями оказались молодые ребята Валентин Юрченко и Евгений Мартыненко. Это стало большой неожиданностью, ведь все ожидали, что первым к финишу придет более опытный участник - потомственный помор Алексей Сырников, но он в итоге занял на соревнованиях второе место.

- Впервые я сел в лодку, когда мне было четыре года, с тех пор вода - это моя стихия, даже мой дом в поселке Дровяное до сих пор стоит у воды, - рассказал Алексей. - Моя жизнь неразрывно связана с морем, это у поморов в крови: мой прадедушка, дедушка и отец занимались ловлей рыбы, и я продолжаю семейное дело, поэтому День рыбака - это праздник, который очень важен для меня и моей семьи.

Едва закончилась регата, как зрителей ждал новый сюрприз. По водной глади на быстрой моторной лодке к ним мчались сам царь Нептун, мэр Мурманска Алексей Веллер и глава администрации Андрей Сысоев. В сопровождении морской свиты - русалок, сирен, рыбок и медуз - они поднялись на сцену, чтобы обратиться к горожанам.

- Сегодня мы отмечаем самый главный профессиональный праздник города. Наверное, в Мурманске не найдется ни одной семьи, которая так или иначе не связана с морем. И пусть сейчас отрасль переживает нелегкие времена, но она выходит из кризиса, мы сумели сохранить звание рыбной столицы, - сказал **мэр Мурманска Алексей Веллер**. - А сегодня мы будем приветствовать создание еще одного украшения заполярной столицы - нового фонтана.

- Зона отдыха около Семеновского озера стала центром притяжения горожан: зимой здесь работало необычное и красивое освещение, сейчас нас радуют аттракционы, а еще появится новый фонтан, каких в Мурманске еще не бывало, - объявил **глава администрации города Андрей Сысоев**.

С берега Семеновского озера донеслась громкая динамичная музыка, и вверх взвились блестящие и искристые струи нового фонтана, которые то опускались, то вновь устремлялись к небу, вторя мелодии. Такого горожане не ожидали, они поспешили достать фотоаппараты, чтобы запечатлеть на память запуск первого в Мурманске танцующего фонтана. Ажиотаж вокруг нового чуда инженерии утих не сразу, горожане, расположившись на берегу Семеновского озера, еще долго любовались искрящимися потоками воды, смотрели концертные номера, подготовленные коллективами городских домов творчества, и просто получали удовольствие от хорошей погоды.

- Вода всегда привлекает отдыхающих, но стоит помнить о безопасности как в организованных местах на побережье, так и на природных водоемах, - отметил **заместитель главного врача Мурманской городской клинической больницы скорой медицинской помощи Павел Соколов**. - Вообще, купание на территории Мурманской области запрещено, но если вы отдыхаете на берегу, воздержитесь от употребления алкогольных напитков, избегайте травмоопасных действий. Наша “скорая” всегда готова прийти на помощь, но необходимо и ваше чувство ответственности.

Безопасность оборудования лодочной станции проверил депутат Мурманского горсовета Николай Вакульчук.



удался

фонтан затанцевал

Интересно, что первый, еще не ставший общегосударственным, День рыбака состоялся в Мурманске 21 июня 1964 года. Эта дата тогда была выбрана не случайно. В этот день в 1920 году вышел в первый рейс после окончания гражданской войны траулер "Зубатка" под командованием капитана Ф. М. Михова. Прошел почти год, и 3 мая 1965 года вышел Указ Президиума Верховного Совета СССР, официально устанавливающий рыбацкий праздник ежегодно во второе воскресенье июля.

Тогда, в 1964-м, торжества проводили с размахом. Был организован парад промысловых кораблей на рейде рыбного порта, проведено карнавальное шествие и представление на главном стадионе областного центра. Организаторы заготовили 25 тысяч памятных значков, отпечатали 25 тысяч праздничных плакатов, издали брошюры с воспоминаниями ветеранов и описанием работы передовиков-новаторов тралового промысла.

В нынешнем году обошлось без социалистической гигантомании. Но было нескучно.

Северянам показали свое мастерство артисты из Москвы и Санкт-Петербурга - русский театр "Морошка", барабанное шоу "DrumTime", супердуэт "Серебряный саксофон", заслуженная артистка России Ольга Пикало, юмор-шоу группа клоунесс "Клавы" и популярная группа "Белый орел". У гостиницы "Арктика" для детей была оборудована специальная площадка. В общем, всем нашлось занятие.

Незадолго до начала концерта с главной сцены праздника, расположенной у отеля "Меридиан", к собравшимся обратились врио губернатора Мурманской области Марина Ковтун, мэр Мурманска Алексей Веллер и глава администрации Мурманска Андрей Сысоев.

Марина Ковтун сказала, что как дочь рыбака она всегда считала этот день глубоко личным праздником. Именно День рыбака для Мурманска - самое важное и любимое торжество.

- Какие бы могучие суда и современная техника ни стояли на вооружении у нынешних промысловиков, сам рыбацкий труд мало изменился за сотни лет, - подчеркнула глава региона. - Это все та же оторванность от дома, суровая и безжалостная морская стихия, тяжелая физическая работа, от которой никуда не деться на промысле. Море не терпит слабых, поэтому звание рыбак и в XXI веке остается почетным и уважаемым. Сегодня рыбная индустрия России снова на подъеме, а Мурманская область вышла в лидеры по объемам товаров и услуг рыбохозяйственного комплекса в масштабах всей страны. И уже не безработица царит в отрасли, а, наоборот, нехватка рабочих рук. А это значит, что у рыбного Мурмана прекрасное будущее!

- Мурманск был, есть и будет рыбной столицей нашей страны, - сказал, обращаясь к собравшимся, Алексей Веллер. - В городе почти нет семей, которые не были бы связаны с морем. Кто-то ходит в море, кто-то занимается судоремонтом, кто-то занят рыбобработкой. Поэтому День рыбака всегда будет самым главным для нашего города праздником.

А Андрей Сысоев, подчеркнув уникальность расположения города, заметил, что никакая география не заменит людей.

- Это вы, мурманчане, славное прошлое, замечательное настоящее и, самое главное, светлое будущее рыбной отрасли, - сказал Андрей Иванович. Я хочу пожелать вам всем счастья, успехов, немного удачи, тепла и любви вашим семьям.

Татьяна БЕЛЯВСКАЯ, Андрей КИРОШКО. Фото Марты ЖЕГАЛИНОЙ и Евгения КОЗЛОВА.

Особенно впечатлил искателей приключений поселок Зеленоборский.

Вокруг Баренца

Путешествие с особой любовью к северному краю

Три человека. Одна машина. Месяц и почти три тысячи километров в пути по Кольскому полуострову. Это совсем не простая поездка, а настоящее дорожное приключение в духе американских фильмов. Вот только здесь все родное и такое понятное, по-настоящему северное, горячо любимое. То, о чем действительно хочется рассказать.

В Колвице ребята вдохновились красотами и попарились в баньке.

ОТВАЖИЛИСЬ НА ТУРНЕ

Проект "Вокруг Баренца" - путешествие по северным странам - идея Артема Ласовского и Татьяны Меренковой, профессиональных фотографа и художника. Когда-то ребята уже бывали в Териберке и Титовке, но после прошлогоднего большого юбилея Баренцрегиона отважились совершить настоящее турне по всей его территории.

- Сначала мы решили прокатиться по Мурманской области, было интересно посмотреть на красоты заполярного края, сделать фотографии удивительных северных пейзажей, - начал рассказ о путешествии Артем, - но потом поняли, что интересней не просто смотреть на окружающий мир, а открывать его через людей, тех, кто живет в этом особенном мире.

ЧЕЛОВЕК КРАСИТ МЕСТО

С середины марта ребята начали активно продумывать маршрут, искать будущих героев своего проекта и отмечать места, в которых особенно хотелось побывать. Два месяца активной работы по подготовке, и команда, дополнившаяся дизайнером Павлом Зычковым, отправилась в путь. Первый этап путешествия - освоение маршрутов Мурманской области и Кольского полуострова. И здесь ребята на практике проверили теорию шести рукопожатий, устанавливая контакты с интересными людьми, к которым собирались отправиться.

- Все наши герои - люди увлеченные, - уверили меня Артем и Таня. - Их объединяет любовь к своему делу. Например, Александр Борисович Комаров, директор музея в местечке под названием тоня Тетрина, что на Терском берегу. Он по-настоящему увлечен этим делом, но не может объяснить, в чем же причина. И это действительно не поддается логике. Большинство людей, с которыми мы общались, не могут привести конкретных доводов, и вопрос совсем не в материальной выгоде. Это их мечта и страсть.

За один только июнь команда проекта побывала в местечках и уголках Кольского полуострова, о многих из которых вы, вероятно, даже не слышали, а в других, быть может, давно мечтали побывать. Мончегорск, Ловозеро, Кандалакша, Зеленоборский, Ковдор, Колвица, несколько населенных пунктов на Терском берегу, Полярные Зори, Кировск, Апатиты, Териберка, Пиренга, Никель и Мурманск - все, даже когда-то увиденные места, заново открывались ребятам. И везде, в том числе в самых отдаленных и маленьких городках и поселках, как оказалось, живут удивительные северяне, которые с удовольствием наслаждаются жизнью. Жизнью за Полярным кругом.

- Очевидно, что в нашем регионе есть проблема оттока населения, - отметил Артем. - Но мы знаем теперь немало людей, которым нравится жить на Кольском полуострове и которые уверены, что свое дело можно найти именно здесь. Они сами воплощают свою мечту и живут этим.

- В этом плане нас особенно впечатлил поселок Зеленоборский. В маленьком населенном пункте оказалось возможно претворить в жизнь самые невероятные планы, - продолжила Таня. - И это смог сделать Игорь Ильин, который создал там единственный филиал школы олимпийского резерва в Мурманской области, где сегодня тренируются дети.

ПУТЕВЫЕ ЗАПИСКИ И ВДОХНОВЕНИЕ

Свои впечатления ребята публикуют на сайте проекта в форме кратких заметок и избранных фотографий, иллюстрирующих дух места, где они побывали. Маленькие рассказы получаются душевными и атмосферными, но в них не всегда излагается предыстория. А ведь это не менее интересная часть путешествия. Например, к Николаю Михайловичу из Зареченска компания добиралась практически наугад. Эта встреча не была запланирована, и ребята не знали, где живет дедушка, участвовавший в строительстве Кумской гидроэлектростанции. Но ради душевной беседы сделали крюк аж в 100 километров, а когда все же добрались в бережно окруженную лесом избушку, оказалось, что находятся уже на территории Карелии. Кто бы мог подумать!

С собой в путь исследователи земли Кольской брали все, что необходимо для настоящего путешествия, в том числе палатки и спальники. Но не всегда они пригождались, ведь во многих местах гостей встречали более чем радушно.

- В Колвицу к художнику Валентину мы собирались приехать буквально на час-два, - вспоминал Артем, - а он посмотрел на нас и говорит: "Что-то вы какие-то уставшие, давайте я баньку затоплю. Да и вообще оставайтесь, у меня и кроватей много". В Умбе получилось переночевать вместе с ремесленниками, участвовавшими в фестивале фольклора. А в Полярных Зорях нас даже мэр встретил, пообщался. Это оказался самый гостеприимный город.

Предприниматели, руководители ГЭС, танцоры, рукодельники, организаторы автогонок становились героями одного проекта, связывавшего их невидимой нитью. Эти люди никогда не пересекались и даже не знают о существовании друг друга, но всех их объединяет любовь к своему делу и своему краю. Они не считают себя особенными, но становятся ярким примером для вечных нытиков и неудачников. Их жизнь объясняет, как можно организовать свою судьбу и быть счастливыми в месте, в котором ты живешь, отдавать всего себя и гореть радостью даже на Кольском Севере. И хотя Артем и Таня в начале проекта даже подумать не могли, что затронут столь серьезные темы, им удалось узнать много нового, получить необычайный опыт и вдохновить своих читателей на путешествия по родному краю.

- Это была еще одна из наших официальных задач - показать возможности регионального туризма, - заметил Артем. - Мы живем в удивительном крае, но многие почему-то предпочитают путешествовать за его пределами.

- Причем Мурманск - центр, из которого достаточно просто добраться во многие интересные места области, - продолжила Татьяна. - В ста километрах - Териберка, в двухстах - Кировск и Хибины, еще чуть дальше - Кандалакша и Белое море. В принципе до всего можно доехать за один-два дня. По сути, получается программа выходного дня, ведь у многих сейчас есть машины и возможность добраться куда-то самостоятельно. Посмотреть горы и море, по-моему, тот минимум, который необходимо освоить каждому жителю Заполярья.


Каскад Нивских ГЭС. Путешественники и тут побывали!

ПРИКЛЮЧЕНИЯ ПРОДОЛЖАЮТСЯ

Сейчас подошел к концу первый этап путешествия "Вокруг Баренца", завершившийся в Мурманске, и ребята уже начали планировать свое следующее приключение, в которое отправятся уже совсем скоро. На карте дорожного плана значатся северные части стран-соседей, входящих в Баренцрегион. Осенью путешественники отправятся в Норвегию, в декабре - январе собираются посетить рождественскую Финляндию, а весной погостить в Швеции.

Завершить свое северное приключение Артем и Таня планируют следующим летом, исследовав другие территории России, входящие в Баренцев регион: Архангельскую область, республики Карелия и Коми, а также Ненецкий автономный округ. Итогом проекта "Вокруг Баренца", по планам его авторов, должна стать книга, которая объединит в себе все истории. Ну а пока путешествие продолжается.

Елена СМИРНОВА.
Фото Артема ЛАСОВСКОГО.

Мяч и судьба

Тяжело быть футбольным болельщиком в России. А быть таковым в Мурманске вдвойне тяжелей. Сначала мурманчане пережили смерть футбольного клуба "Север". А затем была драма в Бразилии. Вместе со всей страной мы следили за матчами чемпионата мира. Смотрели и не понимали, что происходит с российской командой. И в итоге получили второй сокрушительный удар всего за один месяц: 10 июня можно считать датой смерти "Севера", а 24-го того же месяца российская дружина отправилась домой, показав, по мнению многих, самый худший футбол из всех 32 участников мундиаля.

А ведь предупреждали умные люди…

СУМСКИЙ ПРОРОК

- Наша сборная из группы не выйдет! Поверь мне. Точно говорю.

Это пророчество я услышал от Владислава Прудиуса, помощника главного тренера "Севера" Леонида Ткаченко, в самом начале июня. До чемпионата мира оставалось дней десять. Если бы это сказал кто-то другой, я счел бы этого человека ничего не понимающим в футболе. Но Владислава к таким людям никак отнести нельзя.

- Я родился в городе Ромны Сумской области, - рассказывает Владислав. - Там же стал заниматься футболом. Чтобы продолжить свое футбольное образование, решил поступить в харьковский спортинтернат. Но сразу это сделать не удалось. Конкурс туда был сумасшедший. Только с шестой попытки меня приняли. После окончания интерната стал играть за харьковский "Маяк". Команда выступала во второй лиге тогда еще чемпионата СССР. Затем последовало приглашение в харьковский "Металлист", где тесно работал с Леонидом Ткаченко, нынешним главным тренером "Севера". А потом позвали в киевское "Динамо". В этой команде я мечтал играть с детства. Знал все ее составы каждого сезона. Поначалу все шло хорошо. Я регулярно играл в основе, провел несколько матчей за сборную Украины. Но затем у "Динамо" сменился тренер. Вместо Михаила Фоменко (нынешний главный тренер сборной Украины. - **Прим. ред.**) команду возглавил Йозеф Сабо. При нем я перестал попадать в основу и как следствие - прекратились вызовы в сборную. Причины мне не объяснялись. Я несколько раз обращался к Сабо, но слышал один ответ: еще, мол, наиграешься. Меня такое положение дел не устраивало, и я принял приглашение одного из израильских клубов. Приехал, осмотрелся, понял, что уровень местного футбола далек от совершенства, и вернулся в Киев. Стал играть за "ЦСКА-Борисфен". Была такая команда в начале 90-х годов. Через некоторое время меня позвали в "Ростсельмаш", и по совету выдающегося в прошлом футболиста Владимира Бессонова я это приглашение принял. Произошло это в 1996 году. Именно в Ростове-на-Дону прошли мои лучшие годы как футболиста.

ИСТОРИЧЕСКИЙ ЭКСКУРС

Донской клуб середины девяностых надолго запомнился истинным любителям футбола. Трио Александр Маслов, Алексей Герасименко и молодой Дмитрий Лоськов наводило ужас на всех без исключения соперников. По отношению к ним Прудиус был крайним. Точнее, правым крайним. В его задачу входило, промчавшись по бровке, сделать навес в штрафную площадь, где мяч уже ждал "головастик" Маслов, наколотивший в 1996 году 23 мяча в ворота соперников с подач Прудиуса и ставший в том сезоне лучшим бомбардиром чемпионата России.

Сегодня Александр Маслов входит в тренерский штаб футбольного клуба "Ростов" (так стал называться "Ростсельмаш" с 2003 года). Алексей Герасименко тренирует "молодежку" киевского "Динамо". Дмитрий Лоськов, ставший после перехода из "Ростсельмаша" в московский "Локомотив" звездой первой величины на российском футбольном небосклоне (двукратный чемпион России, лучший бомбардир в истории "Локомотива", провел 25 матчей в составе национальной сборной, участвовал в чемпионате Европы 2004 года), только в прошлом году окончательно повесил бутсы на гвоздь и пока не определился со своим будущим. Но думается, что с ним у него все будет в порядке.

А вот Владислав Прудиус по отношению к своим бывшим товарищам по футбольному полю вновь оказался с краю. Но не в том смысле, о котором вы, возможно, подумали, а в географическом. На краю земли, в Мурманске, тренером нашего "Севера".

ЛИХАЯ МУЗЫКА АТАКИ

- В середине 90-х годов в Ростове собралась очень неплохая команда. Уровень исполнителей был высок, а команда никогда высоко в турнирной таблице не поднималась. С чем это связано, на ваш взгляд?

- Да, талантливые ребята собрались. Думается, что нам, футболистам, не хватало дисциплины, в первую очередь игровой. Мы частенько играли в авантюрный футбол. Могли выиграть 7:2 в Набережных Челнах у местного "КамАЗа", а потом ему же проиграть у себя на поле 4:5. А какие "зарубы" у нас были с московским "Спартаком"! Один раз в Ростове, проигрывая по ходу 2:0, за несколько минут сравняли счет. Полезли забивать третий, а в итоге сами пропустили еще два. А через пару лет был другой матч с тем же "Спартаком". И тоже в Ростове. Мы к 20-й минуте вели 3:0! Но "Спартак" умудрился сравнять счет. С другой стороны, были и тренерские ошибки. Сергей Андреев, безусловно, классный игрок в прошлом, но в тот момент он только начинал тренерскую карьеру.

- А вообще, какой из матчей вам запомнился больше всего? Может быть, с туринским "Ювентусом"?

- Меня почему-то чаще всего спрашивают про этот матч. Хотя, пока я играл в киевском "Динамо", успел и в Лиге чемпионов поучаствовать. И в сборной несколько игр провел. Так что международный опыт у меня был и до игр с "Ювентусом". А запомнились мне игры с итальянцами тем, что в первой из них я не смог принять участие, подхватив конъюнктивит на сборах в Югославии. Во второй, правда, играл, но это был не наш день. Мы крупно проиграли.

ШЕВЧЕНКО И КО

- Чем закончился ваш "роман" со сборной Украины?

- Когда я стал играть в России, мне сразу сказали, чтобы о сборной я забыл. Потом, правда, когда в Москву перебрался Дима Парфенов, с которым мы вместе выступали за сборную, политика изменилась. Меня в 1998 году включили в расширенный список сборной. И пригласили на сборы. Но я не поехал. А вообще, мне удалось поиграть со многими футболистами, ставшими потом известными игроками. Особенно вспоминается молодежная сборная. Замечательная была команда! Один Андрей Шевченко чего стоит. Он был, правда, самый младший из нас. У нас команда была составлена из игроков 1973-1974 годов рождения, а Андрей был 1976 года. В основу динамовского состава, где я уже играл, Андрей тогда еще не проходил. Играл он за "Динамо-2", и пересекались мы в "молодежке". Помнится, на сборах в Швеции даже в одной комнате жили. Но помимо Шевченко в "молодежке" были и другие отличные игроки - Косовский, Ребров, Пятов, Ващук, Парфенов. Не случайно они все потом играли за главную команду Украины.

- Что заставило вас покинуть Ростов-на-Дону? Вы ведь даже после завершения карьеры продолжали жить там и вдруг резко уехали. Что-то случилось?

- Тут несколько обстоятельств. Во-первых, у жены проявилась аллергия на пыльцу южных растений. Во-вторых, работа в детском футболе Ростова меня разочаровала. Я со своей командой выиграл все, что можно в Ростове. А дальше стало просто не интересно, так как дальнейшего развития не предвиделось. Захотелось поменять жизнь кардинально.

КНИГОЛЮБ

- Помимо футбола есть у вас в жизни другие увлечения?

- Люблю читать. Читать и перечитывать. Сейчас, например, увлекся Гете. До этого читал Мольера, Расина. В свободное время, если оно есть, хожу в театр. Был и в Мурманском драматическом, а в Петербурге, когда там работали с Леонидом Ткаченко, театры регулярно посещали.

- Есть ли писатель, произведения которого вам нравятся больше всего?

- Ремарк. Его я прочел полностью. А из последнего прочитанного понравились "Философские повести" Вольтера.

P. S. Когда Владислав Прудиус озвучил свой неутешительный прогноз относительно судьбы сборной России на чемпионате мира в Бразилии, я не стал у него уточнять, почему именно от так думает. Просто решил, что известный спортсмен чересчур категоричен в своих суждениях именно в силу своей известности. Ну типа "я все знаю". Сейчас в очередной раз убедился, что мыслить штампами журналисту вредно. И даже противопоказано. А теперь спросить уже невозможно. Он уехал из Мурманска сразу после закрытия клуба "Север".

Андрей КИРОШКО.
Фото автора.

ЧЕЛОВЕК И ЗАКОН

Проверка на прозрачность

Тонированный автомобиль - что это? С одной стороны, водитель избавлен он любопытных взглядов и защищен от солнечных лучей, с другой - темные стекла мешают обзору, а, значит, могут спровоцировать аварию. Допустим, находящийся за рулем человек не заметит помеху при повороте. Не случайно тонировка лобового и передних боковых стекол машины запрещена, как и установка москитных сеток, занавесок и прочего. Однако многие автовладельцы по-прежнему игнорируют букву закона.

- С начала года в Мурманске таких нарушителей было 457, тогда как за тот же период 2013-го - 384, - приводит цифры инспектор по пропаганде отдельного батальона ДПС Евгений Шевченко.

Особо ушлые товарищи при встрече с сотрудниками ДПС пытаются выкрутиться весьма оригинальным образом. Так, недавно полицейские остановили мурманчанина на тонированном авто. Тот, не долго думая, опустил стекла машины и заявил, что подъемный механизм сломался. Позже водитель все-таки сознался, что нарушил правила.

Недавно в областном центре проходил очередной рейд "Тонировка". Экипажи выехали во все округа Мурманска. В районе центрального бассейна полицейские остановили люксовый кроссовер BMW X6.

- Мне нравится так ездить! - честно признался водитель в ответ на замечание сотрудника ДПС о том, что затемнение стекол незаконно.

Как обычно бывает в таких случаях, автовладельцу предложили "устранить нарушение на месте". Тот согласился и снял пленку, иначе инспекторы бы сняли номера. Автомобилисту придется раскошелиться на штраф в 500 рублей.

Другого нарушителя задержали на Кольском проспекте. К слову, тоже на BMW, только легковом. Специальный прибор показал, что светопропускаемость стекол иномарки - всего 9 процентов, при том, что по ГОСТу должна быть не менее 70. На месте сдирать пленку автовладелец отказался: мол, сделает это в салоне, потому что боится поцарапать стекла. Сотрудники ГИБДД выписали штраф нарушителю и сняли государственные номера с машины. Их водитель сможет забрать после того, как заплатит 500 рублей и избавит своего "железного коня" от темной пленки.

Напомним, что тонировать можно только заднее стекло и задние боковые стекла машины. А зеркальная пленка вообще под полным запретом.

К слову, зачастую один штраф не вразумляет нарушителей, и через два-три дня полицейским попадается тот же автомобилист, а стекла машины - снова темные. Поэтому в ходе обычных ежедневных дежурств на улицах города сотрудники ДПС уделяют особое внимание любителям "глухих" авто.

Екатерина БОГДАНОВА.

Еда без вреда

Что полезно есть ребенку на даче

С какой гордостью дачники говорят о том, что сезонные продукты летом у них свои, выращенные свои руками, с любовью! Особенно ценно, когда дети могут есть действительно свежие овощи, фрукты и ягоды. Так что же полезно детям есть на даче из того, что там растет? Чем это полезно для них и с какого возраста можно баловать дарами природы?



КЛУБНИКА, ЗЕМЛЯНИКА, МАЛИНА

Клубника, земляника, малина чрезвычайно богаты витамином С, клетчаткой и содержат много сахаров. Однако родителям следует знать, что эти ягоды обладают выраженным аллергенным действием, поэтому вводить их в рацион малыша можно не ранее 9-10 месяцев и давать детям с особой осторожностью, чутко наблюдая за реакцией организма на ягоды.

ОГУРЦЫ

Огурец - сплошная вода, на 95 процентов этот овощ из нее и состоит. Причем в ней растворено значительное количество минеральных веществ и витаминов группы В. Также в огурцах содержатся специальные ферменты, которые способствуют усвоению белков животного происхождения. Именно поэтому очень полезно сочетать салат из огурцов с мясными блюдами.

С 6 месяцев ребенку можно давать помусолить небольшой кусочек свежего огурца (кстати, им удобно чесать зубки).

ПОМИДОРЫ

Томаты содержат мало клетчатки, но отличаются высоким содержанием железа, калия, витамина С и провитамина А, необходимых для развития малыша.

Сок из свежих помидоров детям можно давать уже с 5-6 месяцев, а с 8-9 месяцев - добавлять в овощное пюре свежие помидоры, предварительно очистив их от кожицы.

МОРКОВЬ

Этот овощ - богатейший источник провитамина А (бета-каротина, который укрепляет иммунитет, защищает структуру клеток, повышает общую стрессоустойчивость). Также морковь богата витамином С, калием и железом.

С 4-5 месяцев детям дают морковный сок, а затем добавляют уже саму морковь в овощное пюре. Обратите внимание: чтобы достичь максимального усвоения бета-каротина, морковное пюре желательно давать с растительным маслом или со сметаной.

СВЕКЛА

Помимо отличного состава (продукт богат органическими кислотами, калием, магнием, кальцием и железом, много клетчатки и углеводов), свекла повышает уровень гемоглобина, нормализует обмен веществ, укрепляет сердечно-сосудистую систему и способствует улучшению пищеварения. В общем, всячески полезна не только для детей, но и для взрослых.

Но из-за высокого содержания красящих веществ свекольные блюда следует очень осторожно вводить в детский рацион не ранее 9-10 месяцев. Аллергические реакции на этот продукт крайне редки, и все же лучше перестраховаться.

КАРТОФЕЛЬ

Молодой картофель является ценным источником витаминов группы В, а также Р и С (эти витамины очень нужны растущему организму), при этом благодаря содержанию медленных углеводов усваивается соответственно медленно, продлевая чувство сытости.

Чтобы детский организм был готов переварить такой непростой овощ, лучше его вводить с 6-7 месяцев в виде легкого нежного картофельного пюре. Любопытно, что чем дольше варишь картофель, тем он становится легче для усвоения, но, к сожалению, при термической обработке с кипением 30 минут картофель теряет более 75 процентов витамина С.

ЗЕЛЕНЬ

В зелени петрушки, укропа, зеленого лука, щавеля, сельдерея и чеснока содержатся вещества, обладающие антимикробными свойствами.

Уже с 8-9 месяцев зелень можно и нужно добавлять в детскую еду.

Осторожнее с добавлением щавеля: в его состав входит много щавелевой кислоты, которая может негативно влиять на обмен веществ. Разрешается вводить в рацион не ранее чем в двухлетнем возрасте.

БЕЛОКОЧАННАЯ КАПУСТА

Надо знать, что в сыром виде белокочанная капуста обладает газообразующим эффектом, а при термической обработке этот эффект практически не проявляется, поэтому в небольших количествах в смеси с другими овощами ее можно давать ребенку с 7-9 месяцев. Этот вид капусты содержит много кальция и белка, витаминов группы В и нормализует работу пищеварительной системы.

Ну а квашеная белокочанная капуста хорошо сохраняет витамин С и уже с одного года - полутора лет ее можно вводить в детский рацион.

КАБАЧКИ

Кабачок легко усваивается, в нем мало калорий, при этом много различных микроэлементов (железа, меди, фосфора, калия, магния и натрия), при этом благодаря ему улучшается работа ЖКТ и иммунитета. К тому же в нем высокое содержание витаминов групп С и В.

Для родителей важно знать, что для детского питания этот овощ подходит, т. к. малоаллергенен. Как правило, детям его начинают вводить в качестве одного из первых прикормов в виде пюре примерно с 4-5 месяцев.

БАКЛАЖАНЫ

Баклажаны низкокалорийны и содержат небольшое количество углеводов, что позволяет отнести этот продукт к диетическим. Благодаря употреблению баклажана обеспечивается хорошая работа почек, пищеварительной и сердечно-сосудистой систем.

Однако этот продукт содержит ядовитое вещество - соланин (при больших количествах поражает нервную систему). Много соланина находится в перезревших плодах, поэтому их лучше не употреблять в пищу.

Диетологи и педиатры рекомендуют вводить баклажан в питание ребенку в 3 года и старше. Для ребенка выбирайте слегка недоспевшие плоды. У них мало семян и очень тоненькая шкурка.

ЯБЛОКИ

Эти фрукты содержат много сахаров, пектина, железа, витамина С и яблочной кислоты. Яблочная кислота усиливает выделение пищеварительных соков, улучшает двигательную функцию кишечника и ускоряет процессы пищеварения. К тому же она благотворно действует на обмен жиров и уменьшает содержание холестерина в крови.

Пюре и сок из яблок традиционно считаются первым прикормом. Ребенку с 5-6 месяцев можно давать погрызть кусочек яблока, естественно, предварительно очищенного от кожуры.

ПОЛЕЗНЫЕ СОВЕТЫ

- Для полноценного роста и развития ребенка не нужно огромного количества витаминов и минералов (а мы ведь зачастую хотим накормить детей овощами и фруктами "про запас"), их избыток может навредить здоровью малыша. Все должно быть сбалансировано и в меру. По сравнению с другими сезонами летом количество овощей, фруктов и ягод должно вырасти не более чем на 10-25 процентов.
- Рацион плодоовощной продукции для малышей-аллергиков должен быть ограничен: им нужно избегать ярко окрашенных (красных, оранжевых) фруктов и овощей - они могут вызвать аллергическую реакцию. К тому же детям-аллергикам не рекомендуется избыточное потребление фруктов и ягод, богатых фруктозой (сухофрукты, бананы, финики, дыня, сладкий инжир, виноград, хурма и т. п.).
- Малышам, склонным к избыточному весу и страдающим ожирением, следует воздержаться от чрезмерного употребления картофеля.
- Даже если вы кормите ребенка тем, что вырастили на даче, обязательно мойте продукты перед едой. Соблазн съесть прямо с грядки велик, но "все свое" не является гарантом стерильности, ведь, к примеру, не исключено, что ветер занесет с соседнего участка на ваш распыляемый там раствор.
- Бытует мнение, что колодезную воду можно не кипятить и давать малышу в сыром виде. Даже если это колодец индивидуального пользования, с хорошим "разбором воды", периодически очищается, такую воду пить можно только взрослым. Никто не может гарантировать безупречную чистоту воды и отсутствие в ней возможных инфекций, поэтому для детей колодезную воду лучше вскипятить.

Страница подготовлена "Молодежной редакцией".

АДМИНИСТРАЦИЯ ГОРОДА МУРМАНСКА

ПОСТАНОВЛЕНИЕ

08.07.2014 № 2204

Об утверждении проекта планировки и проекта межевания территории площадью 6,9 га, расположенной между ул. Лесной и ул. Судоремонтной в Первомайском административном округе города Мурманска

Руководствуясь Градостроительным кодексом Российской Федерации, Федеральным законом от 06.10.2003 № 131-ФЗ “Об общих принципах организации местного самоуправления в Российской Федерации”, Уставом муниципального образования город Мурманск, решениями Совета депутатов города Мурманска от 07.11.2005 № 13-164 “Об утверждении положения о порядке организации и проведения публичных слушаний по вопросам местного значения на территории города Мурманска”, от 01.11.2011 № 41-547 “Об утверждении правил землепользования и застройки муниципального образования город Мурманск”, от 30.05.2014 № 74-1069 “О результатах публичных слушаний по проекту планировки территории и проекту межевания территории площадью 6,9 га, расположенной между улицей Лесная и улицей Судоремонтная в Первомайском административном округе города Мурманска”, постановлением администрации города Мурманска от 02.04.2013 № 676 “О подготовке проекта планировки территории и проекта межевания территории площадью 6,9 га, расположенной между ул. Лесной и ул. Судоремонтной в Первомайском административном округе города Мурманска”, **постановляю:**

1. Утвердить проект планировки и проект межевания территории площадью 6,9 га, расположенной между ул. Лесной и ул. Судоремонтной в Первомайском административном округе города Мурманска, в составе:

1.1. Текстовая часть проекта планировки: основная часть проекта планировки и проекта межевания территории.

1.2. Графическая часть:

- основной чертеж;
- чертеж межевания. Проектное предложение.

2. Комитету градостроительства и территориального развития администрации города Мурманска (Пионковская С. С.) обеспечить опубликование в газете “Вечерний Мурманск” и размещение на официальном сайте администрации города Мурманска в сети Интернет проекта планировки и проекта межевания территории площадью 6,9 га, расположенной между ул. Лесной и ул. Судоремонтной в Первомайском административном округе города Мурманска, указанных в пункте 1 постановления.

3. Отделу информационно-технического обеспечения и защиты информации администрации города Мурманска (Кузьмин А. Н.) организовать размещение настоящего постановления на официальном сайте администрации города Мурманска в сети Интернет.

4. Редакции газеты “Вечерний Мурманск” (Червякова Н. Г.) опубликовать настоящее постановление.

5. Настоящее постановление вступает в силу со дня подписания.

6. Контроль за выполнением настоящего постановления возложить на заместителя главы администрации города Мурманска Мирошникову М. А.

Глава администрации города Мурманска А. И. СЫСОЕВ.

ОАО “НИИПГрадостроительства”

Научно-исследовательский и проектный институт по разработке генеральных планов и проектов застройки городов

Объект: муниципальное образование город Мурманск
Шифр: муниципальный контракт № 3 от 3.08.2013 г.

Проект планировки и проект межевания территории площадью 6,9 га, расположенной между ул. Лесной и ул. Судоремонтной в Первомайском административном округе города Мурманска

Основная часть проекта планировки и проекта межевания территории

Генеральный директор Н. Б. Михайлова

Директор по производству, первый заместитель генерального директора Н. М. Сидоренко

Руководитель проекта, начальник отдела градостроительной экологии и территориального проектирования И. Б. Евплова

Санкт-Петербург
2014

Состав основной части проекта планировки и проекта межевания территории

1. Текстовая часть проекта планировки: Основная часть проекта планировки и проекта межевания территории
2. Графическая часть:

Номер листа	Наименование	Масштаб
	Проект планировки	
1.	Основной чертеж	1:1000
	Проект межевания	
2.	Чертеж межевания. Проектное предложение	1:1000

Содержание

1. Общие сведения о территории проектирования
2. Архитектурно-планировочное решение
3. Жилищный фонд
4. Население
5. Культурно-бытовое обслуживание
6. Характеристика развития системы транспортного обслуживания
7. Характеристика развития системы инженерно-технического обеспечения
7.1. Водоснабжение
7.2. Хозяйственно-бытовая и дождевая канализация
7.3. Теплоснабжение
7.4. Газоснабжение
7.5. Электроснабжение
7.6. Информатизация и связь
8. Озеленение и благоустройство
9. Охрана окружающей среды
10. Технико-экономические показатели проекта планировки

1. Общие сведения о территории проектирования

Территория проектирования располагается в восточной части кадастрового квартала № 51:20:0001605 в Первомайском административном округе города Мурманска, в районе пос. Абрам-Мыс, между ул. Лесной и ул. Судоремонтной. Площадь планируемой территории (по обмерам) ориентировочно составляет 7,7 га.

Территория в основном является свободной от застройки.

В соответствии с техническим заданием на проектирование территория планируется под индивидуальную жилую застройку с целью бесплатного предоставления земельных участков многодетным семьям.

2. Архитектурно-планировочное решение

Проект планировки разработан в целях установления красных линий и зон планируемого размещения объектов капитального строительства жилого, социально-культурного и коммунально-бытового назначения, иных объектов капитального строительства.

В границах рассматриваемой территории выделены следующие зоны планируемого размещения объектов капитального строительства:

• зона планируемой жилой застройки, предусмотренная под индивидуальное жилищное строительство (ИЖС) с целью бесплатного предоставления земельных участков многодетным семьям, включает 32 участка ИЖС площадью от 0,10 до 0,15 га;

• зоны планируемого размещения объектов инженерной инфраструктуры предусмотрены для размещения следующих объектов:

- трансформаторной подстанции в восточной части территории проектирования;
- газовых емкостей в северо-восточной части территории проектирования;
- канализационной насосной станции в северо-восточной части;
- очистных сооружений ливневой канализации в северо-восточной части.

• рекреационная зона, предусмотренная для открытой спортивной площадки с детской игровой зоной, в северо-западной части планируемой территории;

• зоны сохраняемого природного ландшафта, включающие участки с уклоном более 20%.

Учитывая сложный характер рельефа и перспективы развития территории в северном и северо-западном направлении, предложена единая планировочная структура с трассировкой общей улично-дорожной сети для проектируемой и примыкающей к ней территории. Для лучшего транспортного обслуживания проектируемой территории и обеспечения требований пожарной безопасности организован второй выезд на ул. Судоремонтная через земельный участок с кадастровым номером 51:20:0001605:69, который предоставлен под индивидуальную жилую застройку.

Для обеспечения населения возможностью организованного удаления мусора с территории микрорайонов проектом планировки предусмотрены специальные контейнерные площадки для сбора и кратковременного хранения бытовых отходов.

3. Жилищный фонд

На территории проектирования планируется разместить 32 земельных участка для строительства индивидуальных жилых домов, предусмотренных к бесплатному предоставлению в собственность многодетным семьям. Размеры земельных участков, предоставляемых бесплатно в собственность многодетным семьям, установлены в соответствии со ст. 15.1 закона Мурманской области от 31.12.2003 № 462-01-ЗМО “Об основах регулирования земельных отношений в Мурманской области” и составляют от 0,10 до 0,15 га.

Планируемый показатель жилищной обеспеченности в соответствии с Генеральным планом города Мурманска принимается в размере 28 м^2 на одного жителя.

Площадь одного индивидуального жилого дома для укрупненных расчетов, а также для соблюдения необходимого уровня жилищной обеспеченности принимается в среднем около 130-150 м^2 общей площади.

Общая площадь жилищного фонда на конец реализации проекта планировки составит около 4,8 тыс. м^2 общей площади.

Площадь застройки территории проектирования на конец реализации проекта планировки составит 0,35 га. Коэффициент застройки будет равен 5,4%.

4. Население

Средний коэффициент семейности в многодетных семьях, по статистическим данным. составляет около 5,3 человек.

Таким образом, численность населения в размещаемых на территории проектирования 32 индивидуальных жилых домах составит около 170 человек.

Показатель плотности населения проектируемой жилой зоны на конец реализации проекта планировки составит около 30 чел./га, что соответствует рекомендуемым нормативам. Нормативный показатель в соответствие с “Местными нормативами градостроительного проектирования муниципального образования город Мурманск” МНГП 1507-12 составляет от 10 до 100 чел./га в зоне индивидуальной жилой застройки.

5. Культурно-бытовое обслуживание

Существующая система обеспечения основными учреждениями культурно-бытового обслуживания города Мурманска имеет ступенчатую структуру и представлена центрами обслуживания общегородского, районного и микрорайонного уровней.

Центр микрорайонного уровня обслуживания с необходимым набором объектов обслуживания, представленным по сокращенной номенклатуре, расположен в центре поселка Абрам-Мыс вдоль ул. Лесной и пер. Охотничьего. Перечень объектов обслуживания включает в себя среднюю общеобразовательную школу № 16, детский сад № 76, Дом культуры “Маяк”, магазины (около 400 м^2 торг. площ.).

На территории проектирования планируется размещение открытой спортивной площадки с детской игровой зоной.

Остальные учреждения обслуживания, необходимые для обеспечения потребностей населения территории проектирования, расположены на территории поселка Абрам-Мыс вдоль ул. Лесная с соблюдением рекомендуемых нормативов градостроительного проектирования по емкости и радиусам доступности.

Ориентировочный строительный объем учреждений культурно-бытового обслуживания нового строительства составит около 0,2 тыс. м^3.

Предложенные параметры проектируемых учреждений обслуживания должны быть конкретизированы на стадии архитектурно-строительного проектирования.

6. Характеристика развития системы транспортного обслуживания

Внешний транспорт

Территория проектирования расположена в городе Мурманск, который представляет собой крупный транспортный узел, включающий в себя железнодорожные линии трёх направлений, железнодорожные станции, морской порт, сеть автомобильных дорог, включая федеральные, и аэропорт.

Согласно генеральному плану г. Мурманска развитие получат все виды транспорта - морской, железнодорожный, автомобильный и воздушный.

Улично-дорожная сеть

Основной целью при проектировании улично-дорожной сети рассматриваемой территории является обеспечение удобной и рациональной связи всех участков жилой застройки с существующей улично-дорожной сетью. Принципиальная конфигурация улиц и проездов принята в увязке с существующим рельефом.

Проектируемая улично-дорожная сеть (УДС) представлена жилыми улицами и проездами. Основные геометрические параметры УДС приняты в соответствии с нормативной документацией. Для жилых улиц ширина проезжей части составляет 6 метров. По обе стороны от проезжей части улиц предусматривается наличие тротуаров шириной по 1,5 метра. Радиус закругления на пересечения проезжих частей улично-дорожной сети принят 5 метров. Ширина проезжей части проездов составляет 5,5 метра. Покрытие улично-дорожной сети предлагается выполнить в асфальтобетонном исполнении.

Организация уличного движения осуществляется техническими средствами (установка дорожных знаков, дорожных ограждений и т.д.).

Хранение индивидуального автотранспорта предлагается осуществлять на приусадебных участках.

Для обеспечения возросших нужд в пассажирских перевозках существующего маршрута общественного транспорта будет достаточно. Ближайшая остановка находится на расстоянии, не превышающем нормативного, - 800 м.

7. Характеристика развития системы инженерно-технического обеспечения

7.1. Водоснабжение

Централизованное водоснабжение проектируемой территории предусматривается осуществлять двумя вводами от существующих магистральных водопроводных сетей, проложенных по ул. Лесной и ул. Судоремонтной.

Подключение проектируемой водопроводной сети к водопроводу по ул. Лесной предусматривается в районе д. 12 при условии реконструкции участка сети от резервуара чистой воды до точки подключения с увеличением диаметра.

Система водоснабжения принята объединенная хозяйственно-питьевая-противопожарная, низкого давления.

Расходы воды на хозяйственно-питьевые нужды составят 52,3 м^3/сутки, при условии, что средний объем водопотребления на одного человека не превысит 180 л/сут.

Разводящие внутриквартальные сети водопровода предлагается выполнить из полиэтиленовых труб диаметром 110-160 мм, общей протяженностью 1730 м.

7.2. Хозяйственно-бытовая и дождевая канализация

Хозяйственно-бытовая канализация

Система канализации принята полная раздельная, при которой хозяйственно-бытовая сеть прокладывается для

отведения стоков от жилой и общественной застройки. Поверхностные стоки отводятся по самостоятельной сети дождевой канализации.

Канализационные сети прокладываются самотечными, в сторону пониженной части бассейна канализования, где предусматривается строительство канализационной насосной станции (КНС). КНС размещается на северо-восточной окраине территории проектирования, рядом с проектируемыми очистными сооружениями дождевой канализации. Стоки от КНС под напором подаются до камеры гашения напора (КГН), которая будет размещена в районе ул. Лесной перед подключением к существующему канализационному коллектору диаметром 600 мм ГОУП “Мурманскводоканал”.

Объемы хозяйственно-бытовых стоков от жилой застройки составят 38,6 м^3/сут.

Внутриквартальные самотечные сети хозяйственно-бытовой канализации предлагается выполнить из полипропиленовых труб Ø160-200, участки напорной канализации - из полиэтиленовых труб, общая протяженность самотечных коллекторов - 930 м, напорных коллекторов - 2 нитки по 600 м.

Дождевая канализация

Отведение поверхностного стока с территории жилого района предполагается осуществлять самотеком по открытым лоткам.

Территория проектирования представляет собой 2 бассейна канализования. Первый бассейн канализования включает в себя практически всю территорию проектирования (центральная, северная и восточная часть), второй бассейн канализования включает в себя юго-западную часть территории проектирования (частично ул. Нагорная, ул. Федора Литке и ул. Лесная).

Поверхностный сток с большей части территории проектирования (первый бассейн канализования) собирается открытой сетью дождевой канализации и отводится на проектируемые очистные сооружения дождевой канализации (ОСДК) производительностью 20 л/с, которые предусматривается разместить на северо-восточной окраине территории проектирования.

Выпуск очищенных дождевых стоков предусматривается в акваторию Кольского залива.

Небольшая часть дождевых стоков с юго-западной окраины проектируемого района собирается открытой сетью дождевой канализации к перекрестку ул. Лесной и ул. Федора Литке. Далее стоки по проектируемой открытой сети дождевой канализации по ул. Лесной (предусматривается реконструкция проезжей части ул. Лесной с обустройством лотков) будут поступать на проектируемые очистные сооружения дождевой канализации, размещаемые в 60 м к югу от перекрестка ул. Лесной и ул. Судоремонтной. Производительность ОСДК рассчитана на прием перспективных стоков с ул. Судоремонтной после ее реконструкции и обустройства на ней открытой сети дождевой канализации.

Выпуск очищенных дождевых стоков предусматривается в руч. Варяжский.

Протяженность открытых лотков для первого бассейна канализования составляет 897 м; для второго бассейна канализования - 957 м.

7.3. Теплоснабжение

Обеспечение теплом проектируемой индивидуальной жилой застройки предлагается осуществлять децентрализовано от автономных теплогенераторов, работающих на газовом топливе, горячее водоснабжение осуществлять от газовых водонагревателей.

7.4. Газоснабжение

Газоснабжение проектируемой территории предлагается осуществлять на привозном сжиженном углеводородном газе (СУГ). Для хранения СУГ предусматриваются две емкости объемом 20 тыс. литров. Объем емкостей позволит обеспечить двухнедельный запас СУГ. Емкости необходимо оборудовать испарительной установкой для дополнительного преобразования жидкой фазы СУГ в паровую. Прокладка газопроводов предусматривается подземная, с тупиковыми пофасадными наружными участками по дворовым участкам домов. Для газопроводов рекомендуется принять трубы стальные электросварные по ГОСТ 10704-91 из спокойной малоуглеродистой стали. При прокладке наружного газопровода диаметры вводов определить гидравлическими расчетами. Наименьший диаметр 50 мм.

Основные направления использования газа для проектируемой застройки:

- источники тепла (для отопления и горячего водоснабжения жилых зданий, предлагается установка двухконтурных котлов);
- хозяйственно-бытовые нужды населения (приготовление пищи, горячее водоснабжение от проточных водонагревателей).

7.5. Электроснабжение

Электроснабжение проектируемой территории, расположенной между ул. Лесной и ул. Судоремонтной в Первомайском административном округе г. Мурманска, будет осуществляться от проектируемой 2-х трансформаторной подстанции 35/0,4 кВ, запитанной двумя отпайками от ВЛ 35 кВ М41 и М42 с реконструкцией (заменой) отпаечных опор.

Также для электроснабжения проектируемой территории необходимо выполнить замену трансформатора 110/35/6 кВ Т-2 16 МВА на 25 МВА на ПС № 8, что учтено в инвестиционной программе ОАО “МРСК Северо-Запада” и запланировано на 2015 г.

Потребителями электроэнергии проектируемой застройки являются жилые здания, КНС, ОСДК, наружное освещение.

По степени надежности электроснабжения потребители проектируемой жилой застройки относятся к потребителям II, III и частично I категории (противопожарные устройства, охранная сигнализация) надежности электроснабжения.

Для обеспечения электроэнергией потребителей проектируемой застройки потребуется:

- реконструкция ПС 8 (110/35/6 кВ) с заменой трансформатора Т-2 с 16 МВА на 25 МВА;
- строительство одной трансформаторной подстанции 35/0,4 кВ на два трансформатора мощностью 400 кВА каждый;
- монтаж ВЛ-35 кВ (0,6 км);
- реконструкция (замена) отпаечных опор.

7.6. Информатизация и связь

Для проектируемой территории принята 100% телефонизация. Количество телефонных номеров - 32 номера. Линии связи и информатизации решены с использованием медных и волоконно-оптических самонесущих кабелей по опорам, светильников уличного освещения. Участок подключения линий связи проектируемой территории (АТС) расположен за границами проектирования.

Проектом предусмотрено проведение следующих мероприятий:

- прокладка проектируемой сети связи - около 1500 м;
- определение порядка проведения линий связи к зданиям;
- обеспечение электроснабжения оборудования - по документации последующих этапов проектирования.

8. Озеленение и благоустройство

Проектом планировки предусмотрено формирование зеленых насаждений ограниченного пользования и специального назначения.

Зеленые насаждения ограниченного пользования предназначены для повседневного отдыха вблизи жилья и включают озелененную площадку для детского отдыха в западной части территории проектирования и озеленение придомовых территорий.

Зеленые насаждения специального назначения включают посадки на улицах, которые предназначены для защиты зданий и пешеходов от шума, пыли, выхлопных газов, а также ветра и снеговых заносов.

9. Охрана окружающей среды

Проектные предложения направлены на обеспечение экологической безопасности и создание благоприятной среды жизнедеятельности человека.

Оптимизация экологической обстановки при разработке документации по планировке территории достигается градостроительными методами за счет архитектурно-планировочной организации территории, ее инженерного обустройства и благоустройства.

Проектные предложения разработаны с учетом зон с особыми условиями использования территории и установленных для них регламентов (санитарно-защитные зоны, зоны санитарной охраны источников питьевого водоснабжения) и оценки санитарно-экологического состояния окружающей среды.

Территория проектирования с точки зрения обеспечения экологической безопасности является благоприятной для развития жилой застройки, т.к. удалена на достаточное расстояние от крупных источников негативного воздействия на среду обитания и здоровье человека.

Размещение новых производственных предприятий в границах проектирования не предусматривается.

В проекте выполнен комплекс работ по обоснованию развития инженерной инфраструктуры. Планируемые объекты инженерной инфраструктуры, которые являются источниками негативного воздействия на окружающую среду и здоровье человека, удалены от жилой застройки на расстояние, достаточное для установления санитарно-защитных зон.

Проектом предусмотрено формирование зеленых насаждений ограниченного пользования в жилой зоне (озеленение жилой застройки и детской игровой площадки) и зеленых насаждений специального назначения вдоль автомобильных дорог.

Для обеспечения санитарных требований проектом предложена система мусороудаления для всех жилых зданий, размещенных в границах проектирования.

10. Технико-экономические показатели проекта планировки

№ п/п	Наименование показателей	Единица измерений	Величина показателей	
			Современное состояние	Проектное предложение
	I. Территория			
1.	Территория жилого района в границах проектирования, в т.ч.:	га	7,7	7,7
1.1.	Зоны индивидуальной жилой застройки с приусадебными участками	га	-	6,5
1.3.	Зоны инженерной и транспортной инфраструктур	га	-	0,2
1.4.	Резервные территории	га	7,7	1
2.	Из общей площади микрорайона территории общего пользования, в т.ч.:	га/%	-	2,1/25
2.1.	Улицы, дороги, проезды, площади;	га/%	-	2,1/25
3.	Коэффициент застройки	%	-	5,7
4.	Коэффициент плотности застройки	%	-	11,4
5.	Плотность застройки жилой зоны	м^2/га	-	855
	II. Население			
1.	Численность населения, в т.ч.:	чел.	-	170
1.1.	Население в жилом фонде нового строительства	чел.	-	170
2.	Плотность населения	чел./га	-	30
	III. Жилищное строительство			
1.	Жилищный фонд, в т.ч.:	тыс. м^2	-	4,8
1.1.	Жилищный фонд нового строительства	тыс. м^2/кол-во участков	-	4,8/32
2.	Жилищная обеспеченность	м^2/чел.	-	28
	IV. Культурно-бытовое обслуживание			
1.	Плоскостные спортивные сооружения	м^2	-	410
	V. Транспортная инфраструктура			
1.	Протяженность улично-дорожной сети, всего	км		1550,0
1.1.	Жилые улицы	км		1515,0
1.2.	Основные проезды	км		35,0
	VI. Водоснабжение			
1.	Расходы воды на хоз-питьевые нужды	м^3/сут.	-	52,3
2.	Среднесуточное водопотребление в индивидуальной застройке	л/сут. на чел.	-	180
3.	Протяженность водопроводных сетей нового строительства	км	-	1,730
4.	Протяженность водопроводных сетей, подлежащих реконструкции	км	-	0,160
	VII. Канализация			
1.	Объемы хозяйственно-бытовых стоков	м^3/сут.	-	38,6
2.	Протяженность канализационных сетей самотечных/напорных	км	-	0,930/2х0,600
	VIII. Дождевая канализация			
1.	I бассейн канализования			
1.1	Среднегодовые объемы поверхностных сточных вод	м^3/год	-	13157.3
1.2.	Расход дождевых вод	л/с	-	65.21
1.3.	Производительность очистных сооружений поверхностного стока	л/с	-	18.13
1.4.	Протяженность открытых лотков	км	-	0,897
2.	II бассейн канализования			
2.1.	Среднегодовые объемы поверхностных сточных вод	м^3/год	-	10692.78
2.2.	Расход дождевых вод	л/с	-	56.72
2.3.	Производительность очистных сооружений поверхностного стока	л/с	-	15.75
2.4.	Протяженность открытых лотков	км	-	0,957
	IX. Теплоснабжение			
1.	Годовые расходы тепла от автономных теплоисточников	МВт/год	-	0,96
	X. Газоснабжение			
1.	Часовые расходы газа объектов индивидуальной застройки	м^3	-	39,84
2.	Двухнедельный запас газа на обеспечение нужд объектов индивидуальной застройки	тыс. м^3	-	11765,21
3.	Протяженность сетей	км	-	0,95
	XI.Электроснабжение			
1.	Электропотребление	кВА	-	244
2.	Протяженность проектируемых сетей 35 кВ	км	-	0,6
3.	Протяженность сетей наружного освещения	км	-	1,25
	XII. Связь			
1.	Охват населения телефонизацией	% от населения	-	100
2.	Протяженность сетей	км	-	1,36
	XIII. Санитарная очистка и благоустройство территории			
1.	Количество твердых бытовых отходов	м^3/год	-	544
2.	Смет с усовершенствованных покрытий	м^3/год	-	83,5
	XIV. Охрана окружающей среды			
1.	Уровень загрязнения атмосферного воздуха	ПДК	< 1	< 1
2.	Уровень загрязнения почв	ПДК	< 1	< 1
3.	Уровень шумового воздействия от автотранспорта	дБА	< 75	< 75

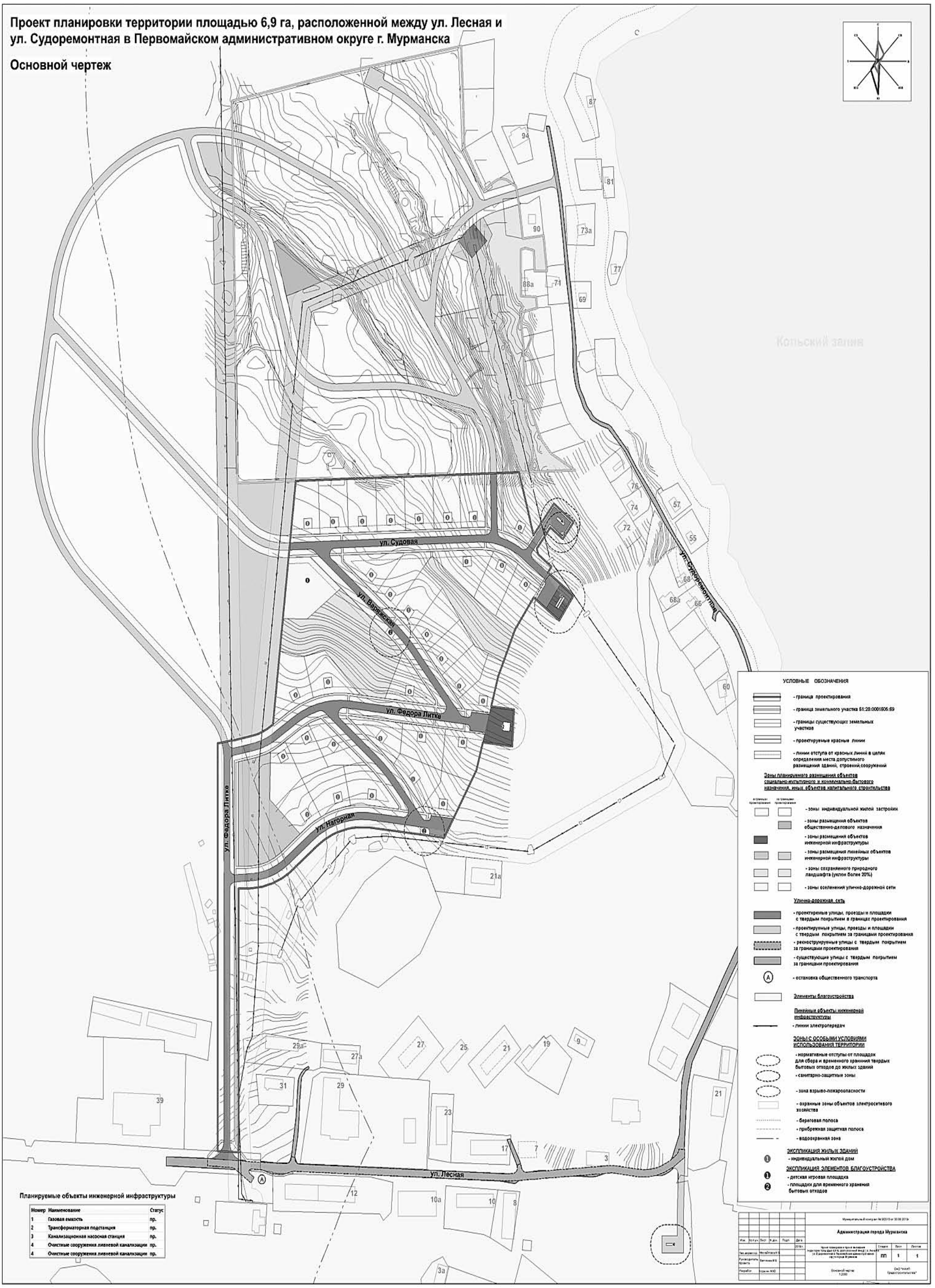
Проект планировки территории площадью 6,9 га, расположенной между ул. Лесная и ул. Судоремонтная в Первомайском административном округе г. Мурманска
Основной чертеж
ул. Судовая
ул. Варяжская
ул. Федора Литке
ул. Нагорная
ул. Лесная
ул. Судоремонтная
Кольский залив
УСЛОВНЫЕ ОБОЗНАЧЕНИЯ
- граница проектирования
- граница земельного участка 51:20:0001606:69
- границы существующих земельных участков
- проектируемые красные линии
- линии отступа от красных линий в целях определения места допустимого размещения зданий, строений,сооружений
Зоны планируемого размещения объектов социально-культурного и коммунально-бытового назначения, иных объектов капитального строительства
- зоны индивидуальной жилой застройки
- зоны размещения объектов общественно-делового назначения
- зоны размещения объектов инженерной инфраструктуры
- зоны размещения линейных объектов инженерной инфраструктуры
- зоны сохраняемого природного ландшафта (уклон более 20%)
- зоны озеленения улично-дорожной сети
Улично-дорожная сеть
- проектируемые улицы, проезды и площадки с твердым покрытием в границах проектирования
- проектируемые улицы, проезды и площадки с твердым покрытием за границами проектирования
- реконструируемые улицы с твердым покрытием за границами проектирования
- существующие улицы с твердым покрытием за границами проектирования
- остановка общественного транспорта
Элементы благоустройства
Линейные объекты инженерной инфраструктуры
- линии электропередач
ЗОНЫ С ОСОБЫМИ УСЛОВИЯМИ ИСПОЛЬЗОВАНИЯ ТЕРРИТОРИИ
- нормативные отступы от площадок для сбора и временного хранения твердых бытовых отходов до жилых зданий
- санитарно-защитные зоны
- зона взрыво-пожароопасности
- охранные зоны объектов электросетевого хозяйства
- береговая полоса
- прибрежная защитная полоса
- водоохранная зона
ЭКСПЛИКАЦИЯ ЖИЛЫХ ЗДАНИЙ
- индивидуальный жилой дом
ЭКСПЛИКАЦИЯ ЭЛЕМЕНТОВ БЛАГОУСТРОЙСТВА
- детская игровая площадка
- площадки для временного хранения бытовых отходов
Планируемые объекты инженерной инфраструктуры
Номер Наименование Статус
1 Газовая емкость пр.
2 Трансформаторная подстанция пр.
3 Канализационная насосная станция пр.
4 Очистные сооружения ливневой канализации пр.
4 Очистные сооружения ливневой канализации пр.
Муниципальный контракт №3010 от 30.08.2013г
Администрация города Мурманска
Стадия Лист Листов
ПП 1 1
Основной чертеж
М 1:2000
ОАО "Гипрогор"

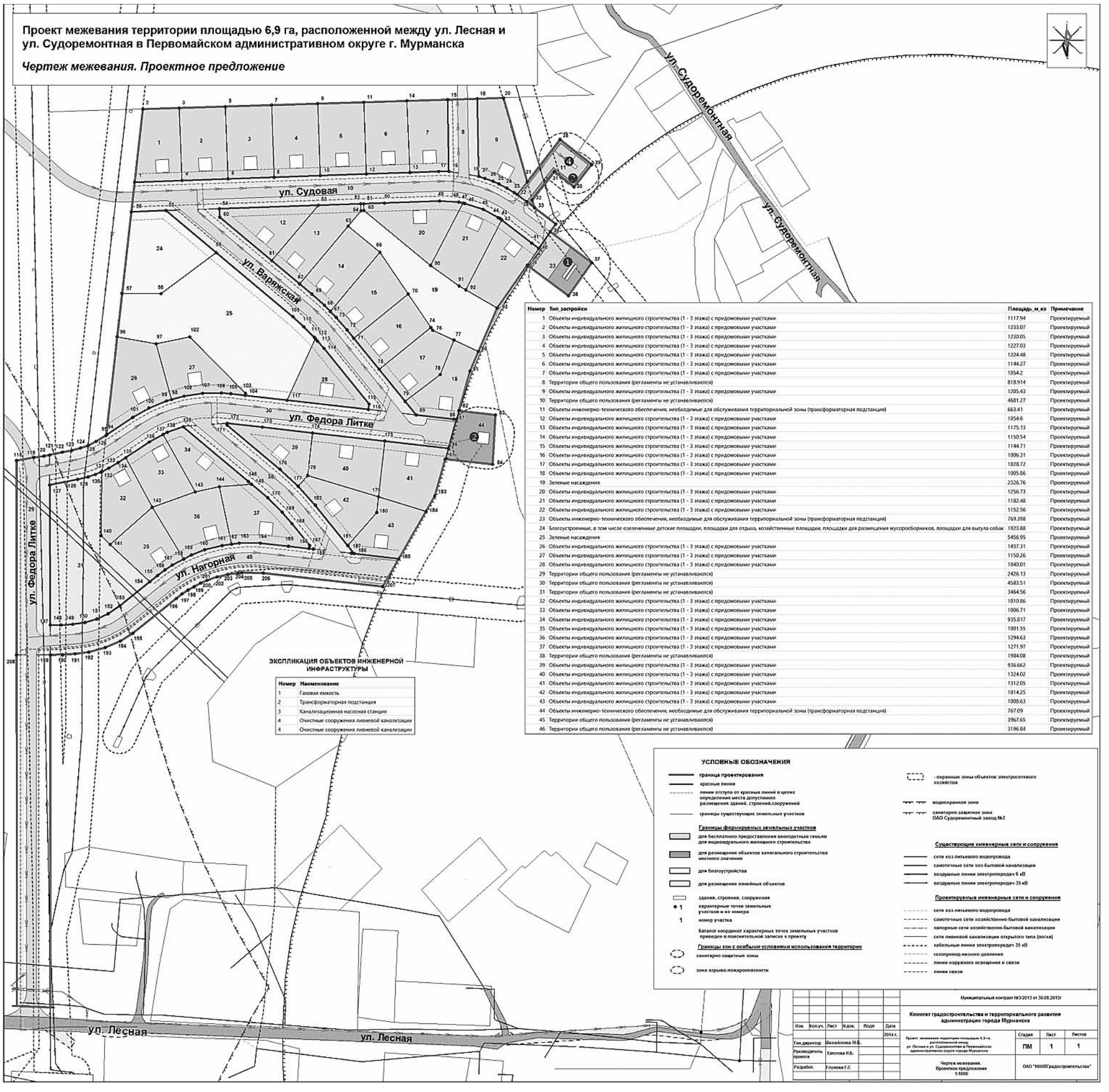

АДМИНИСТРАЦИЯ ГОРОДА МУРМАНСКА

ПОСТАНОВЛЕНИЕ

09.07.2014 № 2227

О демонтаже торгово-остановочного комплекса, расположенного в Октябрьском административном округе города Мурманска, в районе дома № 83 по проспекту Ленина, на остановке общественного транспорта “Улица Володарского” (северное направление)

В соответствии со статьями 12, 14, 304 Гражданского кодекса Российской Федерации, в целях освобождения муниципального земельного участка от незаконно размещенного торгово-остановочного комплекса **постановляю:**

1. Демонтировать торгово-остановочный комплекс, расположенный в Октябрьском административном округе города Мурманска, в районе дома № 83 по проспекту Ленина, на остановке общественного транспорта “Улица Володарского” (северное направление) (далее - объект).

2. ММБУ “Управление дорожного хозяйства” (Николаев Ю.Б.):

2.1. Уведомить управление Октябрьского административного округа города Мурманска, комитет имущественных отношений города Мурманска, комитет по развитию городского хозяйства администрации города Мурманска, собственника объекта - ООО “Водолей-Ш” о дате и времени демонтажа объекта не позднее чем за 7 дней.

2.2. Осуществить демонтаж объекта и перемещение его к месту временного хранения.

2.3. Обеспечить хранение конструкций объекта на территории базы ММБУ “Управление дорожного хозяйства” (г. Мурманск, просп. Кольский, д. № 114).

2.4. Уведомить собственника объекта о месте хранения объекта.

2.5. Принять меры по возмещению расходов, связанных с демонтажем, перемещением к месту хранения и хранением объекта.

3. Управлению Октябрьского административного округа города Мурманска (Здвижков А. Г.):

3.1. Информировать собственника электросетевого хозяйства о необходимости отключения объекта от сетей энергоснабжения.

3.2. Обратиться в УМВД России по г. Мурманску для обеспечения охраны общественного порядка и пресечения возможных противоправных действий при демонтаже объекта.

4. Отделу информационно-технического обеспечения и защиты информации администрации города Мурманска (Кузьмин А. Н.) разместить настоящее постановление на официальном сайте администрации города Мурманска в сети Интернет.

5. Редакции газеты “Вечерний Мурманск” (Червякова Н. Г.) опубликовать настоящее постановление.

6. Настоящее постановление вступает в силу со дня официального опубликования.

7. Контроль за выполнением настоящего постановления возложить на заместителя главы администрации города Мурманска Доцник В. А.

Глава администрации города Мурманска А. И. СЫСОЕВ.

ГЛАВА МУНИЦИПАЛЬНОГО ОБРАЗОВАНИЯ ГОРОД МУРМАНСК

ПОСТАНОВЛЕНИЕ

20 июня 2014 года № 73

О награждении Почетной грамотой главы муниципального образования город Мурманск

В соответствии с Положением о Почетной грамоте Совета депутатов города Мурманска, Почетной грамоте и Благодарственном письме главы муниципального образования город Мурманск, утвержденным решением Совета депутатов города Мурманска от 25 апреля 2014 года № 73-1053,

ПОСТАНОВЛЯЮ:

За безупречную профессиональную деятельность, большой личный вклад в развитие рыбохозяйственной отрасли города Мурманска,в связи с празднованием Дня рыбака наградить Почетной грамотой главы муниципального образования город Мурманск:

• ПАРШЕВА Юрия Викторовича, исполнительного директора закрытого акционерного общества “Феникс”.

Глава муниципального образования город Мурманск А. Б. ВЕЛЛЕР.

АДМИНИСТРАЦИЯ ГОРОДА МУРМАНСКА

ПОСТАНОВЛЕНИЕ

08.07.2014 № 2203

Об утверждении проекта планировки и проекта межевания территории площадью 26,5 га, расположенной в районе пересечения ул. Шевченко и автомобильной дороги М-18 “Кола”, в кадастровом квартале 51:20:0001317 Первомайского административного округа города Мурманска

Руководствуясь Градостроительным кодексом Российской Федерации, Федеральным законом от 06.10.2003 № 131-ФЗ “Об общих принципах организации местного самоуправления в Российской Федерации”, Уставом муниципального образования город Мурманск, решениями Совета депутатов города Мурманска от 07.11.2005 № 13-164 “Об утверждении положения о порядке организации и проведения публичных слушаний по вопросам местного значения на территории города Мурманска”, от 01.11.2011 № 41-547 “Об утверждении правил землепользования и застройки муниципального образования город Мурманск”, от 30.05.2014 № 74-1068 “О результатах публичных слушаний по проекту планировки территории и проекту межевания территории площадью 26,5 га, расположенной в районе пересечения улицы Шевченко и автомобильной дороги М-18 “Кола” в кадастровом квартале 51:20:0001317 Первомайского административного округа города Мурманска”, постановлением администрации города Мурманска от 14.08.2013 № 2083 “О подготовке проекта планировки и проекта межевания территории площадью 26,5 га, расположенной в районе пересечения улицы Шевченко и автомобильной дороги М-18 “Кола”, в кадастровом квартале 51:20:0001317 Первомайского административного округа города Мурманска”, **постановляю:**

1. Утвердить проект планировки и проект межевания территории площадью 26,5 га, расположенной в районе пересечения ул. Шевченко и автомобильной дороги М-18 “Кола”, в кадастровом квартале 51:20:0001317 Первомайского административного округа города Мурманска, в составе:

1.1. Текстовая часть: основная часть проекта планировки и проекта межевания территории.

1.2. Графическая часть:

- основной чертеж;
- чертеж межевания. Проектное предложение.

2. Отменить постановление администрации города Мурманска от 16.08.2010 № 1413 “Об установлении красных линий микрорайонов 308, 309 города Мурманска”.

3. Комитету градостроительства и территориального развития администрации города Мурманска (Пионковская С. С.) обеспечить опубликование в газете “Вечерний Мурманск” и размещение на официальном сайте администрации города Мурманска в сети Интернет проекта планировки и проекта межевания территории площадью 26,5 га, расположенной в районе пересечения ул. Шевченко и автомобильной дороги М-18 “Кола”, в кадастровом квартале 51:20:0001317 Первомайского административного округа города Мурманска, указанных в пункте 1 постановления.

4. Отделу информационно-технического обеспечения и защиты информации администрации города Мурманска (Кузьмин А. Н.) организовать размещение настоящего постановления на официальном сайте администрации города Мурманска в сети Интернет.

5. Редакции газеты “Вечерний Мурманск” (Червякова Н. Г.) опубликовать настоящее постановление.

6. Настоящее постановление вступает в силу со дня подписания.

7. Контроль за выполнением настоящего постановления возложить на заместителя главы администрации города Мурманска Мирошникову М. А.

Глава администрации города Мурманска А. И. СЫСОЕВ.

ОАО “НИИПГрадостроительства”

Научно-исследовательский и проектный институт по разработке генеральных планов и проектов застройки городов

Объект: муниципальное образование город Мурманск
Шифр: муниципальный контракт № 5 от 29.10.2013 г.

Проект планировки и проект межевания территории площадью 26,5 га, расположенной в районе пересечения ул. Шевченко и автомобильной дороги М-18 “Кола”, в кадастровом квартале 51:20:0001317 Первомайского административного округа города Мурманска

Основная часть проекта планировки и проекта межевания территории

Генеральный директор Н. Б. Михайлова

Директор по производству, первый заместитель генерального директора Н. М. Сидоренко

Руководитель проекта, начальник отдела градостроительной экологии и территориального проектирования И. Б. Евплова

Санкт-Петербург
2014

Состав основной части проекта планировки и проекта межевания территории

1. Текстовая часть: Основная часть проекта планировки и проекта межевания территории
2. Графическая часть:

Номер листа	Наименование	Масштаб
	Проект планировки	
1.	Основной чертеж	1:1000
	Проект межевания	
2.	Чертеж межевания. Проектное предложение	1:1000

Содержание

1. Общие сведения о территории проектирования
2. Архитектурно-планировочное решение
3. Жилищный фонд
4. Население
5. Культурно-бытовое обслуживание
6. Характеристика развития системы транспортного обслуживания
7. Характеристика развития системы инженерно-технического обеспечения
7.1. Водоснабжение
7.2. Хозяйственно-бытовая и дождевая канализация
7.3. Теплоснабжение
7.4. Газоснабжение
7.5. Электроснабжение
7.6. Информатизация и связь
8. Озеленение и благоустройство
9. Охрана окружающей среды
10. Технико-экономические показатели проекта планировки

1. Общие сведения о территории проектирования

Территория проектирования располагается в кадастровом квартале № 51:20:0001317 в Первомайском административном округе города Мурманска, в районе пересечения съезда на проспект Кольский в районе ул. Шевченко и автодороги М-18 “Кола”. Площадь планируемой территории по обмерам составляет 27 га.

Территория полностью свободна от застройки.

В соответствии с техническим заданием на проектирование территория планируется под индивидуальную жилую застройку с целью бесплатного предоставления земельных участков многодетным семьям.

2. Архитектурно-планировочное решение

Проект планировки разработан в целях установления красных линий и зон планируемого размещения объектов капитального строительства жилого, социально-культурного и коммунально-бытового назначения, иных объектов капитального строительства.

В границах рассматриваемой территории выделены следующие зоны планируемого размещения объектов капитального строительства:

• зона планируемой жилой застройки, предусмотренная под индивидуальное жилищное строительство (ИЖС) с целью бесплатного предоставления земельных участков многодетным семьям, включает 80 участка ИЖС площадью от 0,10 до 0,15 га;

• зоны планируемого размещения объектов инженерной инфраструктуры предусмотрены для размещения следующих объектов:

- 3 канализационных насосных станций, располагаемых в восточной, северо-западной и центральной частях проектируемого района;
- 2 канализационных насосных станций дождевого стока;
- очистные сооружения дождевой канализации на юго-восточной окраине территории проектирования;
- двух трансформаторных подстанций в северо-восточной и северо-западной части проектируемой территории.

• зоны планируемого размещения объектов социально-культурного и коммунально-бытового назначения предусмотрены для размещения следующих объектов:

- детского сада в западной части проектируемой территории;
- объектов торговли микрорайонного и внемикрорайонного;
- учреждений бытового обслуживания;
- спортивной площадки с детской игровой зоной в южной части территории проектирования.

• рекреационная зона, предусмотренная для открытой спортивной площадки с детской игровой зоной в северо-западной части планируемой территории;

• зоны сохраняемого природного ландшафта, включающие участки с уклоном более 20%.

Основу транспортной инфраструктуры территории составляет новая улица, опоясывающая сопку параллельно ее подножью, с двумя выходами на съезд на проспект Кольский в районе ул. Шевченко - ул. Родниковая. Второй новой улицей является пер. Нижний, имеющий два выхода на ул. Родниковая.

Учитывая сложный характер рельефа и неправильную форму участка проектирования, который примыкает к земельному участку с кадастровым номером 51:20:0001317:7, занимающему вершину сопки, предлагается трассировка жилой улицы, частично проходящей по смежному земельному участку, которая будет предназначена для обслуживания обоих участков.

Для обеспечения населения возможностью организованного удаления мусора с территории проектирования предусмотрены специальные контейнерные площадки для сбора и кратковременного хранения бытовых отходов.

3. Жилищный фонд

На территории проектирования планируется разместить 80 земельных участков для строительства индивидуальных жилых домов, предусмотренных к бесплатному предоставлению в собственность многодетным семьям. Размеры земельных участков, предоставляемых бесплатно в собственность многодетным семьям, установлены в соответствии со ст. 15.1 закона Мурманской области от 31.12.2003 № 462-01-ЗМО “Об основах регулирования земельных отношений в Мурманской области” и составляют от 0,10 до 0,15 га.

Планируемый показатель жилищной обеспеченности в соответствии с Генеральным планом города Мурманска принимается в размере 28 м^2 на одного жителя.

Площадь одного индивидуального жилого дома для укрупненных расчетов, а также для соблюдения необходимого уровня жилищной обеспеченности принимается в среднем около 130-150 м^2 общей площади.

Общая площадь жилищного фонда на конец реализации проекта планировки составит около 12 тыс. м^2 общей площади.

Площадь застройки территории проектирования на конец реализации проекта планировки составит 0,8 га. Коэффициент застройки будет равен 4,7%.

4. Население

Средний коэффициент семейности в многодетных семьях по статистическим данным составляет около 5,3 человек.

Таким образом, численность населения в размещаемых на территории проектирования 80 индивидуальных жилых домах составит около 450 человек.

Показатель плотности населения проектируемой жилой зоны на конец реализации проекта планировки составит около 27 чел./га, что соответствует рекомендуемым нормативам. Нормативный показатель, в соответствие с “Местными нормативами градостроительного проектирования муниципального образования город Мурманск” МНГП 1507-12, составляет от 10 до 100 чел./га в зоне индивидуальной жилой застройки.

5. Культурно-бытовое обслуживание

Существующая система обеспечения основными учреждениями культурно-бытового обслуживания города Мурманска имеет ступенчатую структуру и представлена центрами обслуживания общегородского, районного и микрорайонного уровней.

Центр микрорайонного уровня обслуживания с необходимым набором объектов обслуживания расположен к западу от территории проектирования на расстоянии около 1 км в квартале многоэтажной жилой застройки между Кольским проспектом, ул. Копытова и ул. Героев Рыбацкого.

На территории проектирования планируется размещение лишь объектов обслуживания микрорайонного уровня повседневного пользования шаговой доступности:

- детского сада, емкостью 80 мест, из-за несоблюдения рекомендуемых радиусов доступности в размере 300 метров;
- предприятия розничной торговли в составе 1000 м^2 торговой площади и учреждений бытового обслуживания на 10 рабочих мест (в том числе 60 м^2 торговой площади и 4 рабочих места объектов бытового обслуживания, предназначенные для обслуживания населения проектируемого микрорайона);
- спортивной площадки с детской игровой зоной общей площадью 880 м^2.

Размещение новой школы, клубных и спортивных объектов возможно и экономически более обосновано в зоне планируемой среднеэтажной застройки к северу от территории проектирования, предусмотренной генеральным планом города Мурманска.

Ориентировочный строительный объем учреждений культурно-бытового обслуживания нового строительства составит около 16 тыс. м^3.

Предложенные параметры проектируемых учреждений обслуживания должны быть конкретизированы на стадии архитектурно-строительного проектирования.

6. Характеристика развития системы транспортного обслуживания

Внешний транспорт

Существующее положение

Территория проектирования расположена в городе Мурманск, который представляет собой крупный транспортный узел, включающий в себя железнодорожные линии трех направлений, железнодорожные станции, морской порт, сеть автомобильных дорог, включая федеральные, и аэропорт.

Проектное решение

Согласно генеральному плану городского округа г. Мурманск, развитие получат все виды транспорта - морской, железнодорожный, автомобильный и воздушный.

Улично-дорожная сеть

Существующее положение

В настоящее время территория проектирования не застроена. Улично-дорожная сеть отсутствует.

Ближайший маршрут общественного транспорта, проходит по Кольскому проспекту. Расстояние от проектируемой территории до автобусной остановки значительно превышает нормативное.

Проектные предложения

Основной целью при проектировании улично-дорожной сети проектируемой территории является обеспечение удобной и рациональной связи всех участков жилой застройки с существующей улично-дорожной сетью. Принципиальная конфигурация улиц и проездов принята в увязке с существующим рельефом.

Проектируемая улично-дорожная сеть (УДС) представлена жилыми улицами и проездами. Основные геометрические параметры УДС приняты в соответствии с нормативной документацией и приведены в таблице 6-1. Для жилых улиц ширина проезжей части составляет 6 метров. Ширина тротуаров, располагаемых в большинстве случаев по обе стороны проезжей части, составляет 1,5 метра. Радиус закругления на пересечения проезжих частей улично-дорожной сети принят 5 метров. Ширина проезжей части проездов составляет 5,5 метра. Покрытие улично-дорожной сети предлагается выполнить в асфальтобетонном исполнении.

Таблица 6-1 - Основные характеристики проектируемой улично-дорожной сети

Наименование	Ширина, м			Протяженность, м
	В красных линиях	Проезжей части	Тротуара	
Ул. Родниковая	17,5	6,0	2х1,5	1780,0
Пер. Нижний	17,5	6,0	1,5	440,0
Проезд к осдк	9,5	5,5	1,5	115,0

Организация уличного движения осуществляется техническими средствами (установка дорожных знаков, дорожных ограждений и т.д.).

Хранение индивидуального автотранспорта предлагается осуществлять на приусадебных участках. Для объекта торговли предусматривается организованная стоянка.

Для обеспечения возросших нужд в пассажирских перевозках потребуется разработка нового, либо продление существующего маршрута общественного транспорта с обустройством остановочного павильона на съезде на проспект Кольский в районе ул. Шевченко.

7. Характеристика развития системы инженерно-технического обеспечения

7.1. Водоснабжение

Водоснабжение

Централизованное водоснабжение проектируемого жилого района предусматривается от водовода диаметром 1000 мм, проходящего вдоль ул. Шевченко. Для обеспечения нормативного давления в сети в районе перекрестка ул. Шевченко и Ледокольного пр. устанавливается водопроводная насосная станция подкачки (ВНС). От ВНС предусматривается строительство водовода протяженностью 900 м до территории проектируемого жилого района диаметром не менее 200 мм - для возможности обеспечения водой как проектируемого, так и прилегающего района.

Система водоснабжения микрорайона принята объединенная хозяйственно-питьевая-противопожарная, низкого давления.

Расходы воды на хозяйственно-питьевые нужды составят 190,4 м^3/сутки, при условии, что средний объем водопотребления на одного человека не превысит 230 л/сут.

Разводящие внутриквартальные сети водопровода предлагается выполнить из полиэтиленовых труб диаметром 110-160 мм общей протяженностью 2650 м.

7.2. Хозяйственно-бытовая и дождевая канализация

Хозяйственно-бытовая канализация

Система канализации принята полная раздельная, при которой хозяйственно-бытовая сеть прокладывается для отведения стоков от жилой и общественной застройки. Поверхностные стоки отводятся по самостоятельной сети дождевой канализации.

Территория проектирования представляет собой 3 бассейна канализования.

Канализационные сети прокладываются самотечными, в сторону пониженной части бассейна канализования.

Для отвода стоков от жилой и общественной застройки предусматривается строительство 3 канализационных насосных станций, располагаемых в восточной, северо-западной и центральной частях проектируемого района. В местах присоединения напорных коллекторов к самотечным сетям устанавливаются камеры гашения напора (КГН).

Отвод хозяйственно-бытовых стоков от проектируемого жилого района предусматривается в коллектор хозяйственно-бытовой канализации диаметром 400 мм, проходящий в районе пересечения ул. Шевченко и пр. Кольский. Протяженность проектируемого канализационного коллектора диаметром 200 мм до подключения к существующей сети составляет 900 м.

Объемы хозяйственно-бытовых стоков от жилой застройки составят 152,7 м^3/сут.

Внутриквартальные самотечные сети хозяйственно-бытовой канализации предлагается выполнить из полипропиленовых труб Ø160-200, участки напорной канализации - из полиэтиленовых труб, общая протяженность самотечных коллекторов - 1650 м, напорных коллекторов - 2 нитки по 1260 м.

Дождевая канализация

Отведение поверхностного стока с территории жилого района предполагается осуществлять самотеком по открытым лоткам.

Территория проектирования представляет собой 3 бассейна канализования. Сети дождевой канализации прокладываются самотечными в сторону пониженной части бассейнов канализования.

Для отвода стоков с восточной и центральной части территории проектируемого жилого района предусматривается строительство 2 канализационных насосных станций дождевого стока.

От двух КНС стоки напорными коллекторами подаются до камеры гашения напора (КГН). От КГН стоки самотеком по закрытой сети дождевой канализации совместно с дождевыми стоками стекающими с западной части территории проектирования отводятся на проектируемые очистные сооружения дождевой канализации (ОСДК). ОСДК предлагается разместить на юго-восточной окраине территории проектирования. Производительность очистных сооружений составит 50 л/с.

Сброс очищенных дождевых стоков предусматривается в руч. Варяжский, протекающий к югу от территории проектирования.

Протяженность открытых лотков составляет 2050 м, напорных коллекторов - 580 м, закрытой сети дождевой канализации - 360 м.

7.3. Теплоснабжение

Проектом планировки предусматривается строительство 1-3-этажных индивидуальных жилых домов и объектов культурно-бытового обслуживания.

Для обеспечения тепловой энергией потребителей индивидуальных жилых домов, детского сада, учреждения бытового обслуживания и сверхнормативного объекта торговли внемикрорайонного значения предлагается использование индивидуальных систем водяного отопления (теплогенераторов), работающих на электричестве. Для генерации тепла необходима установка электрических отопительных котлов непосредственно у потребителей.

Для обеспечения горячего водоснабжения на хозяйственные и гигиенические нужды потребителей необходима установка автоматизированных, электрических ёмкостных водонагревателей накопительного типа.

7.4. Газоснабжение

На проектируемой территории развитие системы газоснабжения природным сетевым газом не предусматривается. В проектируемом жилищном фонде и учреждениях культурно-бытового обслуживания приготовление пищи предусматривается на электричестве.

7.5. Электроснабжение

Обеспечение электроэнергией потребителей проектируемой застройки (с учетом перспективного строительства на прилегающей территории) будет осуществляться от двух вновь возводимых ПС 35/10/0,4 кВ (мощностью 2х2000 кВА) размещаемой в северо-восточной части проектируемого района и трансформаторной подстанции 10/0,4 кВ мощностью 2х1000 кВА, размещаемой в северо-западной части территории проектирования.

Вновь возводимая ПС 35/10/0,4 кВ запитывается по проектируемым ВЛ 35 кВ (ориентировочной протяженностью 400 м) от существующей 2-хцепной ВЛ 35 кВ М-83(ПС53-ПС108)/М84(ПС53-ПС400). Трансформаторная подстанция 10/0,4 кВ запитывается через ПС 35/10/0,4 кВ по проектируемой 2-хцепной ВЛ 10 кВ(ориентировочной протяженностью 550 м).

7.6. Информатизация и связь

Для проектируемой территории принята 100% телефонизация. Количество телефонных номеров - 108 номеров (из них 28 номера на объекты нового строительства культурно-бытового обслуживания). Линии связи и информатизации решены с использованием медных и волоконно-оптических самонесущих кабелей по опорам, светильников уличного освещения. Участок подключения линий связи проектируемой территории (АТС-257) расположен за границами проектирования.

Реализация решений проекта предусматривает проведение следующих мероприятий:

- прокладка проектируемой сети связи - порядка 2400 м;
- определение порядка проведения линий связи к зданиям;
- обеспечение электроснабжения оборудования - по документации последующих этапов проектирования.

8. Озеленение и благоустройство

Проектом планировки предусмотрено формирование системы зеленых насаждений.

Зеленые насаждения общего пользования, которые предназначены для повседневного отдыха вблизи жилья, включают озелененные спортивную площадку и площадку для игр детей и отдыха взрослых; ограниченного пользования, которые включают озеленение придомовых территорий и территории детского дошкольного учреждения; зеленые насаждения специального назначения включают посадки вдоль улиц и на территориях санитарно-защитных зон.

9. Охрана окружающей среды

Проектные предложения направлены на обеспечение экологической безопасности и создание благоприятной среды жизнедеятельности человека.

Оптимизация экологической обстановки при разработке документации по планировке территории достигается градостроительными методами за счет архитектурно-планировочной организации территории, ее инженерного обустройства и благоустройства.

Проектные предложения разработаны с учетом зон с особыми условиями использования территории и установленных для них регламентов (санитарно-защитные зоны) и оценки санитарно-экологического состояния окружающей среды.

Территория проектирования с точки зрения обеспечения экологической безопасности является благоприятной для развития жилой застройки, т.к. удалена на достаточное расстояние от крупных источников негативного воздействия на среду обитания и здоровье человека. Планируемая жилая застройка размещена за границами ориентировочной 50-метровой санитарно-защитной зоны АЗС для заправки легкового транспорта.

Размещение новых производственных предприятий в границах проектирования не предусматривается.

В проекте выполнен комплекс работ по обоснованию развития инженерной инфраструктуры. Планируемые объекты инженерной инфраструктуры, которые являются источниками негативного воздействия на окружающую среду и здоровье человека, удалены от жилой застройки на расстояние, достаточное для установления санитарно-защитных зон.

Проектом планировки предусмотрено формирование зеленых насаждений общего пользования (озелененные спортивные и детские площадки), ограниченного пользования (озеленение жилой застройки и территории детского дошкольного учреждения) и зеленых насаждений специального назначения вдоль автомобильных дорог и на территории СЗЗ. В целях снижения шумового воздействия на жилую застройку от автодороги федерального значения М-18 “Кола”, зона акустического дискомфорта от которой составляет 175 м, размещение жилой застройки планируется на расстоянии 100 м от автодороги, кроме того, предусмотрено сохранение естественных зеленых насаждений, отделяющих автодорогу от жилой застройки, что будет способствовать снижению уровня шума.

Для обеспечения санитарных требований проектом предложена система мусороудаления для всех жилых зданий, размещенных в границах проектирования.

10. Технико-экономические показатели проекта планировки

№ п/п	Наименование показателей	Единица измерений	Величина показателей	
			Современное состояние	Проектное предложение
	I. Территория			
1	Территория жилого района в границах проектирования, в т.ч.:	га	27	27
1.1.	Зоны индивидуальной жилой застройки с приусадебными участками	га	-	16,8
1.2.	Зоны общественно-деловой застройки, в т.ч.:	га	-	2,2
1.2.1.	для размещения торговых объектов	га	-	1,7
1.2.2.	для размещения детского сада	га	-	0,5
1.3.	Зоны инженерной и транспортной инфраструктур	га	-	0,05
1.4.	Рекреационные зоны, в т.ч:	га	-	0,45
1.4.1.	- зеленые насаждения общего пользования	га	-	0,45
1.5.	Зеленые насаждения специального назначения	га	-	2
1.6.	Резервные территории	га	27	5,5
2	Из общей площади микрорайона территории общего пользования, в т.ч.:	га/%	-	4,45/16,5
2.1.	Зеленые насаждения общего пользования	га/%	-	0,45/1,5
2.1.	Улицы, дороги, проезды, площади;	га/%	-	4/15
3.	Коэффициент застройки жилой зоны	%	-	4,7
4.	Коэффициент плотности застройки жилой зоны	%	-	10,4
5.	Плотность застройки жилой зоны	м^2/га	-	715
	II. Население			
1	Численность населения, в т.ч.:	чел.	-	450
1.1.	Население в жилом фонде нового строительства	чел.	-	450
2	Плотность населения	чел./га	-	27
	III. Жилищное строительство			
1	Жилищный фонд, в т.ч.:	тыс. м^2	-	12
1.1.	Жилищный фонд нового строительства	тыс. м^2/ кол-во участков	-	12/80
2	Жилищная обеспеченность	м^2/чел.	-	28
	IV. Культурно-бытовое обслуживание			
1.	Детский сад	мест	-	80
2.	Учреждения торговли	м^2 торговой площади	-	1000
3.	Учреждения бытового обслуживания	рабочих мест	-	10
4.	Плоскостные спортивные сооружения	м^2	-	880
	V. Транспортная инфраструктура			
1	Общая протяженность улично-дорожной сети	м	-	2365,0
2	Протяженность жилых улиц	м	-	2220,0
3	Протяженность проездов	м	-	145,0
4	Вместимость автостоянок	машино-мест	-	56
	VI. Водоснабжение			
1.	Расходы воды на хоз-питьевые нужды	м^3/сут	-	190,4
2.	Среднесуточное водопотребление в индивидуальной застройке	л/сут. на чел.	-	230
3.	Протяженность водопроводных сетей диаметром 110-160 мм	км	-	2,650
4.	Протяженность водовода диаметром 200 мм от территории проектирования до точки подключения к существующим сетям	км	-	0,9
	VII. Канализация			
1.	Объемы хозяйственно-бытовых стоков	м^3/сут	-	152,7
2.	Протяженность канализационных сетей самотечных/напорных диаметром 160- 200 мм	км	-	1,650/2х1,260
3.	Протяженность канализационного коллектора диаметром 200 мм от территории проектирования до точки подключения к существующим сетям	км	-	0,9
4.	Среднегодовые объемы поверхностных сточных вод	м^3	-	53759,1
5.	Производительность очистных сооружений поверхностного стока	л/с	-	50
6.	Протяженность открытых лотков/напорных коллекторов дождевой канализации/закрытых сетей дождевой канализации	км	-	2,050/0,580/0,360
	VIII. Теплоснабжение			
1.	Обеспечение тепловой энергией предлагается осуществлять от теплогенераторов, работающих на электричестве			
	IX. Газоснабжение			
1.	Развитие системы газоснабжения природным сетевым газом не предусматривается			
	X. Электроснабжение			
1.	Потребность в электроэнергии всего, в т.ч.:	кВА	-	1933
2.	Источники покрытия электронагрузок	кВА	-	ПС 35/10/0,4 кВ (мощностью 2х2000 кВА), ТП 10/0,4 кВ (мощностью 2х1000 кВА),
3.	Протяженность ВЛ-35 кВ	км	-	0,8
4.	Протяженность КЛ-10 кВ	км	-	1,1
5.	Протяженность сети наружного освещения	км	-	2,17
6.	Количество опор наружного освещения	шт	-	55
	XI. Связь			
1.	Охват населения телефонизацией	% от населения	-	100
2.	Протяженность сети	км	-	2,17
	XII. Санитарная очистка и благоустройство территории			
1.	Количество твердых бытовых отходов от жилищного фонда	м^3/год	-	1440
2.	Количество твердых бытовых отходов от объектов торговли	м^3/год	-	700
3.	Смет с усовершенствованных покрытий	м^3/год	-	227
	XIII. Охрана окружающей среды			
1.	Озеленение санитарно-защитных зон, зон минимальных расстояний	%	-	60
2.	Уровень загрязнения атмосферного воздуха	ПДК	< 1	< 1
3.	Уровень загрязнения почв	ПДК	< 1	< 1
4.	Уровень шумового воздействия от автотранспорта	дБА	< 75	< 75

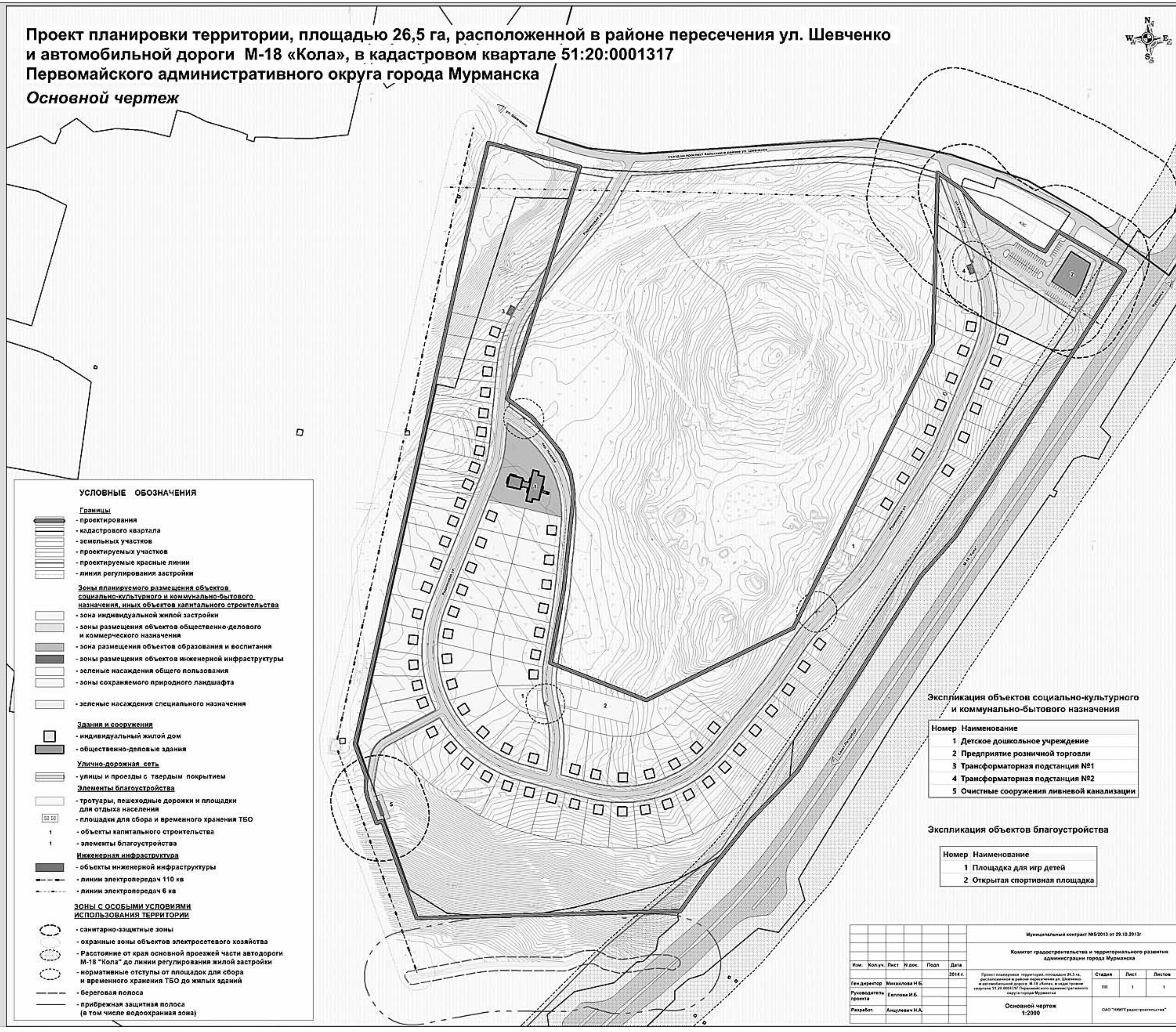
Проект планировки территории, площадью 26,5 га, расположенной в районе пересечения ул. Шевченко
и автомобильной дороги М-18 «Кола», в кадастровом квартале 51:20:0001317
Первомайского административного округа города Мурманска
Основной чертеж
УСЛОВНЫЕ ОБОЗНАЧЕНИЯ
Границы
- проектирования
- кадастрового квартала
- земельных участков
- проектируемых участков
- проектируемые красные линии
- линия регулирования застройки
Зоны планируемого размещения объектов социально-культурного и коммунально-бытового назначения, иных объектов капитального строительства
- зона индивидуальной жилой застройки
- зоны размещения объектов общественно-делового и коммерческого назначения
- зона размещения объектов образования и воспитания
- зоны размещения объектов инженерной инфраструктуры
- зеленые насаждения общего пользования
- зоны сохраняемого природного ландшафта
- зеленые насаждения специального назначения
Здания и сооружения
- индивидуальный жилой дом
- общественно-деловые здания
Улично-дорожная сеть
- улицы и проезды с твердым покрытием
Элементы благоустройства
- тротуары, пешеходные дорожки и площадки для отдыха населения
- площадки для сбора и временного хранения ТБО
- объекты капитального строительства
- элементы благоустройства
Инженерная инфраструктура
- объекты инженерной инфраструктуры
- линии электропередач 110 кв
- линии электропередач 6 кв
ЗОНЫ С ОСОБЫМИ УСЛОВИЯМИ ИСПОЛЬЗОВАНИЯ ТЕРРИТОРИИ
- санитарно-защитные зоны
- охранные зоны объектов электросетевого хозяйства
- Расстояние от края основной проезжей части автодороги М-18 "Кола" до линии регулирования жилой застройки
- нормативные отступы от площадок для сбора и временного хранения ТБО до жилых зданий
- береговая полоса
- прибрежная защитная полоса (в том числе водоохранная зона)
Экспликация объектов социально-культурного и коммунально-бытового назначения
Номер Наименование
1 Детское дошкольное учреждение
2 Предприятие розничной торговли
3 Трансформаторная подстанция №1
4 Трансформаторная подстанция №2
5 Очистные сооружения ливневой канализации
Экспликация объектов благоустройства
Номер Наименование
1 Площадка для игр детей
2 Открытая спортивная площадка
Муниципальный контракт №5/2013 от 29.10.2013г
Комитет градостроительства и территориального развития администрации города Мурманска
Изм. Кол.уч. Лист N док. Подп Дата
2014 г.
Ген.директор Михайлова Н.Б.
Руководитель проекта Евплова И.Б.
Разработ. Анцулевич Н.А.
Стадия Лист Листов
ПП 1 1
Основной чертеж 1:2000
ОАО "НИИП Градостроительства"
АЗС
Родниковая ул.
Санкт-Петербург
Мурманск
N
W
E
S

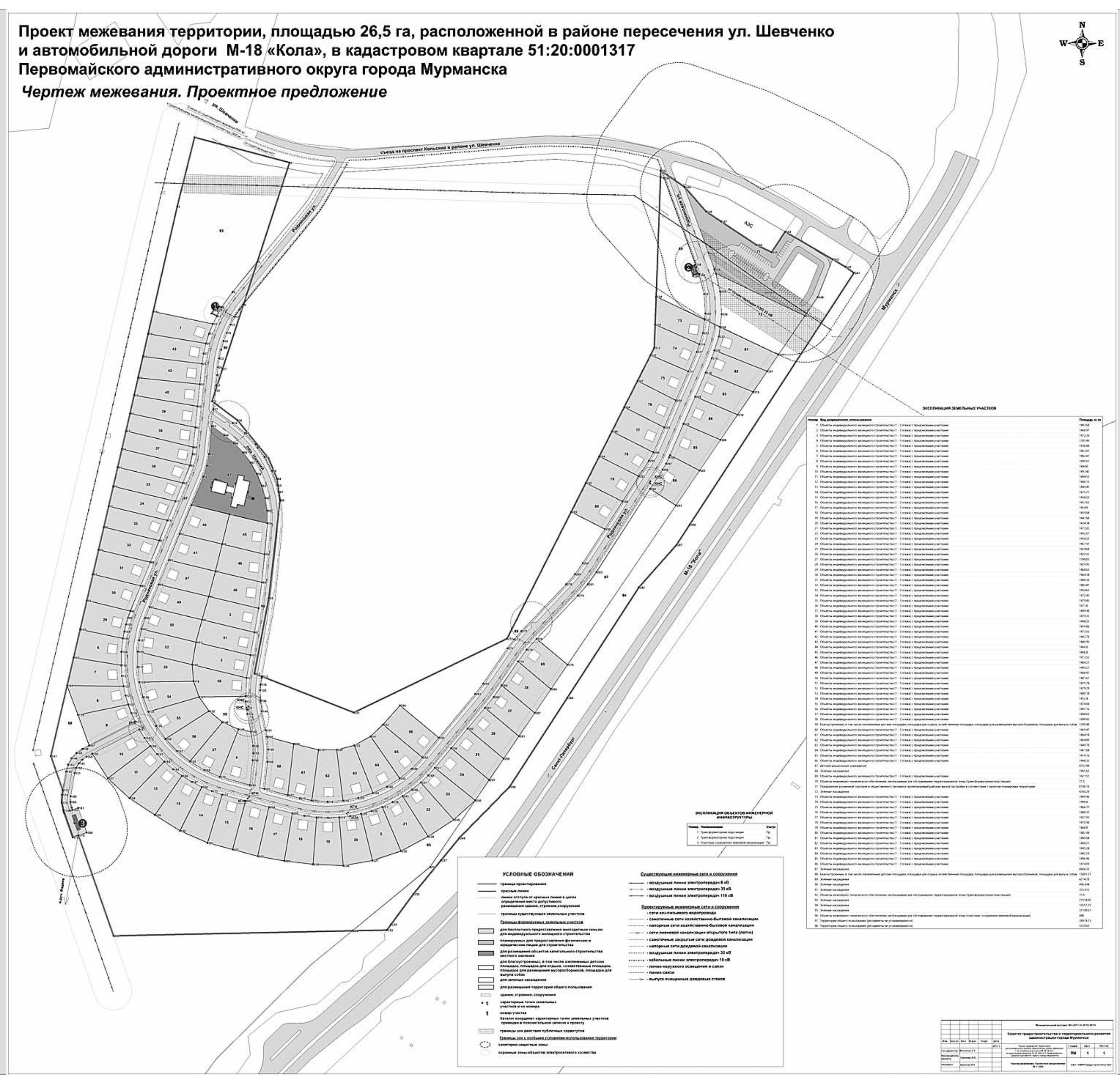
Проект межевания территории, площадью 26,5 га, расположенной в районе пересечения ул. Шевченко
и автомобильной дороги М-18 «Кола», в кадастровом квартале 51:20:0001317
Первомайского административного округа города Мурманска
Чертеж межевания. Проектное предложение
ул. Шевченко
съезд на проспект Кольский в районе ул. Шевченко
Родниковая ул.
АЗС
Мурманск
М-18 "Кола"
Санкт-Петербург
ЭКСПЛИКАЦИЯ ЗЕМЕЛЬНЫХ УЧАСТКОВ
ЭКСПЛИКАЦИЯ ОБЪЕКТОВ ИНЖЕНЕРНОЙ ИНФРАСТРУКТУРЫ
УСЛОВНЫЕ ОБОЗНАЧЕНИЯ
Существующие инженерные сети и сооружения
- воздушные линии электропередач 6 кВ
- воздушные линии электропередач 35 кВ
- воздушные линии электропередач 110 кВ
Проектируемые инженерные сети и сооружения
- сети хоз-питьевого водопровода
- самотечные сети хозяйственно-бытовой канализации
- напорные сети хозяйственно-бытовой канализации
- сети ливневой канализации открытого типа (лотки)
- самотечные закрытые сети дождевой канализации
- напорные сети дождевой канализации
- воздушные линии электропередач 35 кВ
- кабельные линии электропередач 10 кВ
- линии наружного освещения и связи
- линии связи
- выпуск очищенных дождевых стоков
N
W
E
S

АДМИНИСТРАЦИЯ ГОРОДА МУРМАНСКА

ПОСТАНОВЛЕНИЕ

30.06.2014 № 2112

О внесении изменений в муниципальную программу города Мурманска “Жилищно-коммунальное хозяйство” на 2014 год и на плановый период 2015 и 2016 годов, утвержденную постановлением администрации города Мурманска от 12.11.2013 № 3234 (в ред. постановлений от 06.03.2014 № 600, от 17.04.2014 № 1087, от 22.05.2014 № 1530)

В соответствии со статьей 179 Бюджетного кодекса Российской Федерации, Федеральным законом от 06.10.2003 № 131-ФЗ “Об общих принципах организации местного самоуправления в Российской Федерации”, Уставом муниципального образования город Мурманск, решением Совета депутатов города Мурманска от 17.12.2013 № 67-953 “О бюджете муниципального образования город Мурманск на 2014 год и на плановый период 2015 и 2016 годов”, постановлением администрации города Мурманска от 21.08.2013 № 2143 “Об утверждении Порядка разработки, реализации и оценки эффективности муниципальных программ города Мурманска”, распоряжением администрации города Мурманска от 02.06.2014 № 35-р “Об утверждении перечня муниципальных программ города Мурманска на 2014-2018 годы”, протоколом заседания Программно-целевого совета города Мурманск от 27.09.2013 № 4-13, в целях повышения эффективности и результативности расходования бюджетных средств **постановляю:**

1. Внести в муниципальную программу города Мурманска “Жилищно- коммунальное хозяйство” на 2014 год и на плановый период 2015 и 2016 годов, утвержденную постановлением администрации города Мурманска от 12.11.2013 № 3234 (в ред. постановлений от 06.03.2014 № 600, от 17.04.2014 № 1087, от 22.05.2014 № 1530), следующие изменения:

1.1. В таблице раздела “Паспорт муниципальной программы” строку “Объемы и источники финансирования программы” изложить в следующей редакции:

“- 1 408 667,1 тыс. рублей - всего, в том числе:

- средства бюджета муниципального образования город Мурманск (далее - МБ): 1 264 869,9 тыс. рублей - всего, в том числе:

2014 год - 514 959,2 тыс. рублей;
2015 год - 388 878,6 тыс. рублей;
2016 год - 361 032,1 тыс. рублей;

- внебюджетные источники (далее - ВБ): 43 797,2 тыс. рублей - всего, в том числе:

2014 год - 17 410,8 тыс. рублей;
2015 год - 13 193,2 тыс. рублей;
2016 год - 13 193,2 тыс. рублей;

- средства из областного бюджета (далее - ОБ): 100 000,0 тыс. рублей - всего, в том числе:

2014 год - 50 000,0 тыс. рублей;
2015 год - 50 000,0 тыс. рублей;
2016 год - 0,0 тыс. рублей”.

1.2. Раздел II “Подпрограмма ”Реконструкция дворовых территорий и проездов к дворовым территориям города Мурманска” на 2014 год и на плановый период 2015 и 2016 годов” изложить в новой редакции согласно приложению № 1 к настоящему постановлению.

1.3. Раздел V”Ведомственная целевая программа “Капитальный и текущий ремонт объектов муниципальной собственности города Мурманска” на 2014 год и на плановый период 2015 и 2016 годов” изложить в новой редакции согласно приложению № 2 к настоящему постановлению.

1.4. В разделе VI ”Ведомственная целевая программа “Стимулирование и поддержка инициатив граждан по управлению многоквартирными домами на территории муниципального образования город Мурманск” на 2014 год и на плановый период 2015 и 2016 годов”:

- в таблице подраздела “Паспорт ВЦП” строку “Финансовое обеспечение ВЦП” изложить в следующей редакции:

“Всего по ВЦП: 97 572,3 тыс. руб., в т. ч.:

- МБ: 87 716,1 тыс. руб., из них:

2014 год - 29 238,7 тыс. руб.,
2015 год - 29 238,7 тыс. руб.,
2016 год - 29 238,7 тыс. руб.,

- ВБ (средства собственников помещений, осуществляющих непосредственное управление МКД, средства товариществ собственников жилья (далее - ТСЖ), жилищных, жилищно-строительных кооперативов или иных специализированных потребительских кооперативов (далее - ЖСК): 9 856,2 тыс. руб., из них:

2014 год - 3 469,8 тыс. руб.,
2015 год - 3 193,2 тыс. руб.,
2016 год - 3 193,2 тыс. руб.”.

- подраздел 3 “Перечень основных мероприятий ВЦП” изложить в новой редакции согласно приложению № 3 к настоящему постановлению.

- таблицу подраздела 4 “Обоснование ресурсного обеспечения ВЦП” изложить в новой редакции согласно приложению № 4 к настоящему постановлению.

2. Отделу информационно-технического обеспечения и защиты информации администрации города Мурманска (Кузьмин А. Н.) разместить настоящее постановление с приложениями на официальном сайте администрации города Мурманска в сети Интернет.

3. Редакции газеты “Вечерний Мурманск” (Червякова Н. Г.) опубликовать настоящее постановление с приложениями.

4. Настоящее постановление вступает в силу со дня официального опубликования.

5. Контроль за выполнением настоящего постановления возложить на заместителя главы администрации города Мурманска Доцник В. А.

Глава администрации города Мурманска **А. И. СЫСОЕВ.**

Приложение № 1
к постановлению администрации города Мурманска
от 30.06.2014 № 2112

II. Подпрограмма
“Реконструкция дворовых территорий и проездов к дворовым территориям города Мурманска”
на 2014 год и на плановый период 2015 и 2016 годов

Паспорт подпрограммы

Наименование муниципальной программы, в которую входит подпрограмма	Муниципальная программа города Мурманска “Жилищно-коммунальное хозяйство” на 2014 год и на плановый период 2015 и 2016 годов
Цель подпрограммы	Благоустройство дворовых территорий города Мурманска
Важнейшие целевые показатели (индикаторы) реализации подпрограммы	Количество отремонтированных дворовых территорий и проездов к дворовым территориям
Заказчики подпрограммы	Комитет по развитию городского хозяйства администрации города Мурманска
Заказчик-координатор подпрограммы	Комитет по развитию городского хозяйства администрации города Мурманска
Сроки и этапы реализации подпрограммы	2014-2016 годы
Финансовое обеспечение подпрограммы	Всего по подпрограмме - 177 668,7 тыс. руб., 2014 год - МБ - 26 745,5 тыс. руб., в том числе 98,0 тыс. руб. на разработку ПСД; 2015 год - МБ - 72 950,3 тыс. руб., в том числе 10 000,0 тыс. руб. на разработку ПСД; 2016 год - МБ - 77 972,9 тыс. руб., в том числе 10 000,0 тыс. руб. на разработку ПСД
Ожидаемые конечные результаты реализации подпрограммы	Реализация подпрограммы позволит повысить транспортно-эксплуатационные характеристики дворовых территорий и проездов к дворовым территориям многоквартирных домов города Мурманска, привести их к нормативным требованиям, повысить комфортность проживания граждан, а также улучшить эстетическое состояние дворовых территорий. В результате выполнения мероприятий подпрограммы планируется: - выполнить реконструкцию и ремонт дворовых территорий и проездов к дворовым территориям в количестве 28 ед.; - площадь отремонтированного асфальтобетонного покрытия составит 48 646 кв. м

1. Характеристика проблемы, на решение которой направлена подпрограмма

Благоустройство дворовых территорий является системным элементом благоустройства и реконструкции улиц, микрорайонов и города в целом.

Важное место в планировании застройки городских микрорайонов занимает формирование жилой группы домов, центром которых является дворовая территория, ее состояние и уровень благоустройства в значительной степени определяют психологический климат микрорайона. Без благоустройства дворовых территорий благоустройство города не может носить комплексный характер и эффективно влиять на повышение качества жизни населения.

За многолетний период эксплуатации объекты благоустройства дворов пришли в ветхое состояние и не отвечают в полной мере современным требованиям. Значительная часть асфальтобетонного покрытия внутриквартальных проездов имеет высокую степень износа. Неудовлетворительное состояние дворовых территорий, проездов к дворовым территориям многоквартирных домов объясняется тем, что в течение длительного времени по причине недостаточного финансирования отрасли практически не производился их капитальный ремонт. По сметному финансированию комитета по развитию городского хозяйства администрации города Мурманска на благоустройство дворовых территорий выделено в 2011 году - 175,251 млн. руб., в том числе из федерального бюджета - 160,966 млн. руб., в 2012 - 18,009 млн. руб., в том числе из федерального бюджета - 15,096 млн. руб., в 2013 - 39,457 млн. руб.

Для улучшения условий проживания жителей города Мурманска, обеспечения санитарно-эпидемиологического благополучия населения, повышения безопасности дорожного движения необходимо проведение комплексной реконструкции дворовых территорий и проездов к ним. Кроме ремонта асфальтобетонного покрытия дворовых территорий и проездов к дворовым территориям комплексная реконструкция позволит решить вопросы по организации системы водоотвода, ремонту инженерных сооружений - подпорных стенок и лестниц, организации парковочных мест, устройству и обустройству детских площадок и площадок отдыха, обустройству мест для сбора мусора. Подпрограммой в соответствии с требованиями Градостроительного кодекса, Правилами землепользования и застройки муниципального образования город Мурманск предусмотрена разработка проектно-сметной документации на объекты, подлежащие реконструкции и капитальному ремонту. Определение приоритетов и обеспечение целевого использования средств обусловит реализацию данной подпрограммы с максимальной эффективностью.

2. Основные цели и задачи подпрограммы,
целевые показатели (индикаторы) реализации подпрограммы

№ п/п	Цель, задачи и показатели (индикаторы)	Ед. изм.	Значение показателя (индикатора)				
			Отчетный 2012 год	Текущий 2013 год	Годы реализации подпрограммы		
					2014	2015	2016
1	2	3	4	5	6	7	8
	Цель: благоустройство дворовых территорий города Мурманска						
1	Количество отремонтированных дворовых территорий и проездов к дворовым территориям (в год)	ед.	7	6	5	11	12

3. Перечень основных подпрограммных мероприятий

Перечень мероприятий подпрограммы, информация о сроках реализации с указанием объема финансирования представлены в таблице.
В ходе реализации подпрограммы перечень мероприятий и объем их финансирования могут уточняться.

Перечень основных мероприятий подпрограммы

№ п/п	Цель, задачи, основные мероприятия	Срок исполнения (квартал, год)	Источники финансирования	Объемы финансирования, тыс. руб.				Показатели (индикаторы) результативности выполнения основных мероприятий				Исполнители, перечень организаций, участвующих в реализации основных мероприятий
				всего	2014 год	2015 год	2016 год	Наименование, ед. изм.	2014 год	2015 год	2016 год	
1	2	3	4	5	6	7	8	9	10	11	12	13
1	Цель: благоустройство дворовых территорий города Мурманска											
1.1	Разработка проектной документации на капитальный ремонт дворовых территорий	в течение всего периода	Всего, в т.ч.	20 098,0	98,0	10 000,0	10 000,0	Количество ПСД, шт.	1	9	7	Комитет по развитию городского хозяйства администрации города Мурманска, конкурсный отбор
			МБ	20 098,0	98,0	10 000,0	10 000,0					
			ОБ	-	-	-	-					
1.2	Капитальный ремонт дворовых территорий и проездов к дворовым территориям	в течение всего периода	Всего, в т.ч.	157 570,7	26 647,5	62 950,3	67 972,9	Площадь отремонтированного асфальтобетонного покрытия, м^2	7 339	18 877	22430	Комитет по развитию городского хозяйства администрации города Мурманска, конкурсный отбор
			МБ	157 570,7	26 647,5	62 950,3	67 972,9					
			ОБ	-	-	-	-					
	Итого по подпрограмме:		Всего, в т.ч.	177 668,7	26 745,5	72 950,3	77 972,9					
			МБ	177 668,7	26 745,5	72 950,3	77 972,9					
			ОБ	-	-	-	-					

Детализация основных мероприятий подпрограммы

№ п/п	Наименование мероприятия	Срок исполнения (год)		Площадь, м^2
		ПСД	ремонт	
1	2	3	4	5
	Капитальный ремонт дворовых территорий и проездов к дворовым территориям			
	Первомайский административный округ			
1	Ул. Крупской, дома №№ 31, 33, 35	2016		1 810
2	Проезд от дома № 9 до дома № 19 по ул. Шабалина	2016		4 620
3	Ул. Капитана Копытова, дома №№ 5, 6, 4; пр. Кольский, дома №№ 222, 220, 218		2015	4 592
4	Пр. Кольский, дома №№ 198, 200, 202, 204, 206; ул. Героев Рыбачьего, дом № 3 (въезд)	2016		8 270
5	Ул. Шевченко, дом № 6а		2014	1 346
6	Ул. Достоевского, дома №№ 17, 18, 19		2014	370
7	Ул. Достоевского, дома №№ 20, 21, 22		2015	3 155
8	Ул. Халтурина, дома № 1, 3, 4	2015	2016	1 650
9	Пр. Кольский, дома №№ 170, 172; пер. Якорный, дома №№ 1, 3	2015	2016	4330

10	Ул. Морская, дома №№ 5, 7; ул. Олега Кошевого, дома №№ 4, 6/1 (2 этап и незавершенка по 1 этапу)		2014	4843
11	Подпорная стена между домами № 65 и № 61/3 по ул. Книповича, в том числе разработка ПСД на вынос газопровода	2014	2014	1 шт.
12	Подпорная стенка по ул. Баумана, 36		2015	1 шт.
	Октябрьский административный округ			
1	Пр. Ленина, дома №№ 51, 53	2016		1 715
2	Ул. Шмидта, дом № 21/2	2015	2015	630
3	Пр. Ленина, дома №№ 29, 31; ул. Генерала Журбы, дома №№ 4, 10, 12	2016		4 950
4	Ул. Скальная, дома №№ 11а, 13а	2015	2015	3 000
5	Пр-д Флотский, дом № 3; ул. Володарского, дом № 4; ул. Челюскинцев, дома №№ 9, 11; ул. Октябрьская, дом №17	2015	2016	5 000
	Ленинский административный округ			
1	Ул. Юрия Гагарина, дом № 1, пр. Героев-североморцев, дом № 21	2015	2015	1 500
2	Ул. Аскольдовцев, дома №№ 36, 38	2015	2016	2 350
3	Ул. Александра Невского, дома №№ 87, 89, 91	2015	2016	4 600
4	Ул. Юрия Гагарина, дома №№ 9/2, 9/3, 9/4, 9/5; ул. Павлика Морозова, дома №№ 1/7, 5/3	2016		6 000
5	Ул. имени Подстаницкого, дома №№ 6, 10, 12, 16, 18, 20, 20а, ул. Бредова, дом № 5	2016		6 500
6	Ул. им. В. П. Миронова, дома №№ 1, 3, 10; ул. Юрия Гагарина, дома №№ 25/2, 25; ул. Бредова, дома №№ 12, 14, 20		2015	6 000
7	Ул. Карла Либкнехта, дом №№ 30а, 34/7	2015	2016	2 500
8	Ул. Александрова, дома №№ 6, 8; проезд Ивана Халатина, дом № 4	2015	2016	2 000
9	Ул. Адмирала флота Лобова, дома №№ 46, 48		2014	780

4. Обоснование ресурсного обеспечения подпрограммы

Наименование	Всего, тыс. руб.	В т.ч. по годам реализации, тыс. руб.		
		2014	2015	2016
1	2	3	4	5
Всего по подпрограмме, в том числе за счет:	177 668,7	26 745,5	72950,3	77972,9
средств бюджета муниципального образования город Мурманск	177 668,7	26 745,5	72950,3	77972,9
средств областного бюджета	-	-	-	-
средств федерального бюджета	-	-	-	-
внебюджетных средств	-	-	-	-

Объемы ассигнований бюджетных средств подлежат ежегодному уточнению, исходя из возможностей бюджета муниципального образования город Мурманск на соответствующий год.

5. Механизм реализации подпрограммы

Комитет по развитию городского хозяйства администрации города Мурманска обеспечивает выполнение мероприятий подпрограммы, несет ответственность за целевое использование финансовых средств, выделяемых на реализацию программных мероприятий.

Реализация подпрограммных мероприятий, относящихся к компетенции комитета по развитию городского хозяйства администрации города Мурманска, за счет средств бюджета муниципального образования город Мурманск осуществляется на основании муниципальных контрактов, заключенных в соответствии с нормами, установленными Гражданским кодексом Российской Федерации, Федеральным законом от 05.04.2013 № 44-ФЗ “О контрактной системе в сфере закупок товаров, работ, услуг для обеспечения государственных и муниципальных нужд” и иными нормативными правовыми актами Российской Федерации.

Комитет по развитию городского хозяйства администрации города Мурманска предоставляет в комитет по жилищной политике администрации города Мурманска отчет о ходе выполнения подпрограммы для формирования сводного отчета о реализации муниципальной программы, направляемого в комитет по экономическому развитию администрации города Мурманска в соответствии с Порядком разработки, реализации и оценки эффективности муниципальных программ города Мурманска, утвержденным постановлением администрации города Мурманска от 21.08.2013 № 2143.

6. Оценка эффективности подпрограммы, рисков ее реализации

Оценка эффективности реализации мероприятий подпрограммы осуществляется в соответствии с постановлением администрации города Мурманска от 21.08.2013 № 2143 “Об утверждении Порядка разработки, реализации и оценки эффективности муниципальных программ города Мурманска”.

Реализация программных мероприятий, направленных на формирование дворовых территорий, благоприятных для проживания населения, позволит повысить транспортно-эксплуатационные характеристики дворовых территорий и проездов к дворовым территориям многоквартирных домов города Мурманска, привести их к нормативным требованиям, повысить комфортность проживания жителей 28 мурманских дворов, а также улучшить эстетическое состояние дворовых территорий. Площадь отремонтированного асфальтобетонного покрытия составит 48 646 кв. м.

На достижение цели подпрограммы оказывают влияние внешние и внутренние факторы и риски, которые могут помешать реализации предполагаемых мероприятий и достижению планируемого уровня целевых показателей.

К внешним рискам следует отнести изменения федерального и областного законодательства. Механизмом минимизации является своевременное внесение изменений в нормативно-правовые акты города Мурманска.

К внутренним рискам следует отнести:

- риск неисполнения условий контракта. В процессе конкурсного отбора победителем открытого аукциона на оказание муниципальных услуг (работ) может стать организация, с которой в дальнейшем возможно расторжение контракта из-за неисполнения (ненадлежащего исполнения) условий контракта;
- риск несостоявшегося аукциона на оказание муниципальных услуг (работ);
- риск отклонения сроков реализации программных мероприятий от установленных сроков по вине исполнителя муниципальных услуг (работ).

Механизмом минимизации является качественная подготовка технической документации.

Приложение № 2
к постановлению администрации
города Мурманска
от 30.06.2014 № 2112

V. Ведомственная целевая программа “Капитальный и текущий ремонт объектов муниципальной собственности города Мурманска” на 2014 год и плановый период 2015 и 2016 годов

Паспорт ВЦП

Наименование муниципальной программы, в которую входит ВЦП	Муниципальная программа города Мурманска “Жилищно-коммунальное хозяйство” на 2014 год и плановый период 2015 и 2016 годов
Цель ВЦП	Улучшение технических характеристик объектов муниципальной собственности
Важнейшие целевые показатели (индикаторы) реализации ВЦП	Доля объектов муниципального жилищного фонда, в которых проведен капитальный и текущий ремонт, от запланированного количества. Доля объектов коммунального хозяйства, в которых проведен капитальный и текущий ремонт, от запланированного количества. Доля демонтированных рекламных конструкций от запланированного количества. Доля замененного лифтового оборудования от запланированного количества. Доля обеспеченных финансированием учреждений, подведомственных комитету градостроительства и территориального развития администрации города Мурманска
Наименование субъекта бюджетного планирования	Комитет градостроительства и территориального развития администрации города Мурманска
Сроки и этапы реализации ВЦП	2014-2016 годы
Финансовое обеспечение ВЦП	Всего по ВЦП - 386 256,8 тыс. руб., в том числе: МБ - 386 256,8 тыс. руб., из них: 2014 год - 217 626,8 тыс. руб., 2015 год - 76 705,1 тыс. руб., 2016 год - 91 924,9 тыс. руб.
Ожидаемые конечные результаты реализации ВЦП	Улучшение материально-технического состояния муниципальных зданий и сооружений. Проведение работ по реставрации и капитальному ремонту фасадов и крыш зданий позволит восстановить утраченные в процессе эксплуатации технические характеристики зданий и улучшить эстетический облик города Мурманска. Обеспечение безаварийной работы системы водоподогрева и устройство индивидуальных тепловых пунктов в каждом многоквартирном жилом доме обеспечит комфортное проживание жителей. Демонтаж рекламных конструкций. Своевременный косметический ремонт муниципального пустующего жилья позволит ускорить распределение квартир гражданам, нуждающимся в улучшении условий проживания, и снизит расходы бюджета на оплату жилищно-коммунальных услуг по пустующему жилью

1. Характеристика проблемы, на решение которой направлена ВЦП

Основными проблемами, на решение которых направлена ВЦП, являются:

- высокая степень износа объектов муниципальной собственности;
- отсутствие единого подхода к распределению средств бюджета муниципального образования город Мурманск на проведение текущего и капитального ремонтов объектов муниципальной собственности.

Своевременное проведение капитального ремонта позволит поддержать техническое состояние зданий, а также обеспечить санитарно-гигиенические требования, предъявляемые к объектам, что является условием сохранения материальных ценностей и предотвращения чрезвычайных ситуаций, обеспечения более высокого уровня обслуживания населения.

За период действия данной программы в 2012-2013 годах было отремонтировано 22 кровли и 2 фасада, заменено 18 водоподогревателей, устранено 78 аварий на бесхозяйных муниципальных сетях и объектах коммунального назначения.

2. Основные цели и задачи ВЦП, целевые показатели (индикаторы) реализации ВЦП

№ п/п	Цель, задачи и показатели (индикаторы)	Единица измерения	Значение показателя (индикатора)				
			Отчетный год	Текущий год	Годы реализации ВЦП		
			2012	2013	2014	2015	2016
1	2	3	4	5	6	7	8
Цель: улучшение технических характеристик объектов муниципальной собственности							
1	Доля объектов муниципального жилищного фонда, в которых проведен капитальный и текущий ремонт, от запланированного количества	%	100	100	100	100	100
2	Доля объектов коммунального хозяйства, в которых проведен капитальный и текущий ремонт, от запланированного количества	%	100	100	100	100	100
3	Доля демонтированных рекламных конструкций, от запланированного количества	%	-	-	100	100	100
4	Доля замененного лифтового оборудования, от запланированного количества	%	-	-	100	-	-
5	Доля обеспеченных финансированием учреждений, подведомственных комитету градостроительства и территориального развития администрации города Мурманска	%	100	100	100	100	100

3. Перечень основных мероприятий ВЦП

№ п/п	Цель, задачи, основных мероприятия	Срок выполнения (квартал, год)	Источники финансирования	Объемы финансирования, тыс. рублей				Показатели (индикаторы) результативности выполнения основных мероприятий				Исполнители, перечень организаций, участвующих в реализации основных мероприятий
				Всего	2014 год	2015 год	2016 год	Наименование, ед. измерения	2014 год	2015 год	2016 год	
1	2	3	4	5	6	7	8	9	10	11	12	13
Цель: улучшение технических характеристик объектов муниципальной собственности												
1	Капитальный и текущий ремонт объектов муниципальной собственности	2014-2016	МБ	192 383,6	152 253,3	13 516,4	26 613,9	Количество отремонтированных объектов, ед.	72	28	6	ММКУ УКС
2	Охрана и мониторинг объектов муниципальной собственности	2014-2016	МБ	8 289,3	2 609,3	2 840,0	2 840,0	Количество охраняемых объектов, ед.	4	3	3	ММКУ УКС
3	Устранение аварий на муниципальных сетях и объектах коммунального назначения	2014-2016	МБ	17 654,7	7 654,7	5 000,0	5 000,0	Количество объектов, на которых устранены аварии, ед.	35	10	10	ММКУ УКС
4	Демонтаж рекламных конструкций	2014-2016	МБ	4 507,0	1 507,0	1 500,0	1 500,0	Количество демонтированных рекламных конструк-ций, ед.	75	75	75	ММКУ УКС
5	Замена лифтового оборудования в жилых домах	2014	МБ	2 989,4	2 989,4	0	0	Количество замененных лифтов, ед.	4	0	0	ММКУ УКС
6	Обеспечение деятельности ММКУ “Управление капитального строительства”	2014-2016	МБ	160 432,8	50 613,1	53 848,7	55 971,0	Количество подведомственных учреждений, ед.	1	1	1	ММКУ УКС
	Всего по ВЦП		МБ	386 256,8	217 626,8	76 705,1	91 924,9					

4. Детализация основных мероприятий ВЦП

Планируемые мероприятия:
1) в 2014 году:
1. Капитальный ремонт 27 крыш жилых домов по адресам:
- проспект Ленина, дом № 77;
- проспект Кольский, дом № 101;
- улица Володарского, дом № 3;
- улица Героев Рыбачьего, дом № 42;
- улица Героев Рыбачьего, дом № 48;
- улица Академика Книповича, дом № 40;
- улица Капитана Копытова, дом № 21;
- улица Профессора Сомова, дом № 7;
- улица Карла Либкнехта, дом № 9;
- улица Карла Маркса, дом № 16;
- улица Капитана Маклакова, дом № 13;
- улица Новое Плато, дом № 2;
- улица Новое Плато, дом № 10;
- улица Новое Плато, дом № 11;
- улица Новое Плато, дом № 16;
- улица Папанина, дом № 9;
- улица Папанина, дом № 22;
- улица Полярные Зори, дом № 21/2;
- улица Полярные Зори, дом № 24;
- улица Полярные Зори, дом № 31/1;
- улица Полярные Зори, дом № 31/2;
- улица Полярный Круг, дом № 9;
- улица Пушкинская, дом № 5;
- улица Самойловой, дом № 1;
- улица Самойловой, дом № 12;
- улица Сполохи, дом № 8;
- улица Фадеев Ручей, дом № 25.
2. Капитальный ремонт 3 фасадов и 2 конструктивных элементов жилых домов по адресам:
- проспект Кольский, дом № 101;
- улица Фрунзе, дом № 8;
- улица Самойловой, дом № 12;
- проезд Ивана Халатина, дом № 8;
- улица Алексея Хлобыстова, дом № 18.
3. Капитальный ремонт 7 теплообменников по адресам:
- переулок Охотничий, дом № 23;
- переулок Русанова, дом № 5;
- улица Героев Рыбачьего, дом № 29;
- улица Привокзальная, дом № 16;
- улица Баумана, дом № 34;
- улица Баумана, дом № 36;
- улица имени Беринга, дом № 14.
4. Капитальный ремонт внутридомовых сетей в 3 жилых домах по адресам:
- проспект Кольский, дом № 101;
- улица Октябрьская, дом № 17;
- улица Самойловой, дом № 18.
5. Текущий ремонт муниципальных квартир, комнат и мест общего пользования.
6. Охрана и проведение мониторинга дома № 42 по проспекту Кольский.
7. Прочие работы:
- разработка схем организации движения транспорта и пешеходов;
- подготовительные работы для обеспечения ремонта пустующих жилых помещений;
- содержание объектов незавершенного строительства;
- ограничение доступа к объектам незавершенного строительства;
- ограничение доступа к расселенным многоквартирным домам;
- технологические присоединения;
- предоставление копий технической документации;
- разработка проектной документации;
- экспертные обследования инженерных сетей, конструкций, технические освидетельствования, диагностирование.
8. Устранение аварий на безхозяйных муниципальных сетях и объектах коммунального назначения.
9. Демонтаж рекламных конструкций.
10. Замена лифтового оборудования в жилых домах.
11. Капитальный ремонт жилых помещений по решению межведомственных комиссий.
12. Капитальный ремонт административных зданий.
13. Обеспечение деятельности подведомственного учреждения.
2) в 2015 году:
1. Капитальный ремонт 3 теплообменников.
2. Текущий ремонт муниципальных квартир, комнат и мест общего пользования.
3. Охрана и проведение мониторинга дома № 42 по проспекту Кольский.
4. Прочие работы:
- разработка схем организации движения транспорта и пешеходов;
- подготовительные работы для обеспечения ремонта пустующих жилых помещений;
- технологические присоединения;
- предоставление копий технической документации;
- экспертные обследования инженерных сетей, конструкций, технические освидетельствования, диагностирование.
5. Устранение аварий на безхозяйных муниципальных сетях и объектах коммунального назначения.
6. Демонтаж рекламных конструкций.
7. Обеспечение деятельности подведомственного учреждения.
3) в 2016 году:
1. Капитальный ремонт 6 крыш жилых домов.
2. Капитальный ремонт 3 теплообменников.
3. Охрана и проведение мониторинга дома № 42 по проспекту Кольский.
4. Прочие работы:
- разработка схем организации движения транспорта и пешеходов;
- подготовительные работы для обеспечения ремонта пустующих жилых помещений;
- технологические присоединения;
- предоставление копий технической документации;
- экспертные обследования инженерных сетей, конструкций, технические освидетельствования, диагностирование.
5. Устранение аварий на безхозяйных муниципальных сетях и объектах коммунального назначения.
6. Демонтаж рекламных конструкций.
7. Обеспечение деятельности подведомственного учреждения.

5. Обоснование ресурсного обеспечения ВЦП

Коды классификации операций сектора государственного управления	Всего, тыс. руб.	В том числе по годам реализации, тыс. руб.		
		2014	2015	2016
1	2	3	4	5
Всего по ВЦП:	386 256,8	217 626,8	76 705,1	91 924,9
в том числе за счет:				
средств бюджета муниципального образования город Мурманск:	386 256,8	217 626,8	76 705,1	91 924,9

6. Оценка эффективности ВЦП, риски ее реализации

Реализация ВЦП позволит восстановить утраченные в процессе эксплуатации технические характеристики зданий, обеспечить безопасное и комфортное проживание граждан и восстановить утраченный эстетический облик города Мурманска.

В результате реализации ВЦП к 2017 году предполагается:
1. Устранить критический износ объектов недвижимости.
2. Снизить количество объектов, нуждающихся в капитальном и текущем ремонте:
- будут отремонтированы 33 крыши и 3 фасада в жилых домах;
- будет заменена система водоподогрева в 13 тепловых пунктах;
- отремонтировано 67 муниципальных квартир, комнат;
- проведен капитальный ремонт 3 внутридомовых сетей;
- заменено 4 лифта в 2 жилых домах;
- демонтировано 225 рекламных конструкций.

Существует ряд внешних рисков, которые способны повлиять на реализацию ВЦП: изменение действующего законодательства, сокращение бюджетного финансирования. Следствием указанных причин может явиться итоговое изменение как количественных, так и финансовых показателей выполнения мероприятий ВЦП. Механизм минимизации рисков - оперативное реагирование на изменение законодательства, своевременная корректировка распределения средств.

Внутренние риски при реализации ВЦП:

- при размещении муниципальных заказов согласно Федеральному закону от 05.04.2013 № 44-ФЗ “О контрактной системе в сфере закупок товаров, работ, услуг для обеспечения государственных и муниципальных нужд” часть муниципальных контрактов может быть не заключена в связи с отсутствием претендентов. Проведение повторных процедур приведет к изменению сроков исполнения программных мероприятий;

- заключение муниципальных контрактов с организациями, которые окажутся неспособными исполнить обязательства по контрактам.

Механизм минимизации внутренних рисков - своевременное и качественное составление технической документации.

Планирование мероприятий ВЦП и объемов финансирования приведет к минимуму финансовых, организационных и иных рисков.

Приложение № 3
к постановлению администрации города Мурманска
от 30.06.2014 № 2112

3. Перечень основных мероприятий ВЦП

№ п/п	Цель, задачи, основные мероприятия	Срок выполнения	Источники финансирования	Объем финансирования, тыс. руб.				Показатели (индикаторы) результативности выполнения мероприятий				Исполнители, перечень организаций, участвующих в реализации основных мероприятий
				Всего	2014 год	2015 год	2016 год	Наименование, ед. измерения	2014 год	2015 год	2016 год	
1	2	3	4	5	6	7	8	9	10	11	12	13
	Цель: содействие организации эффективного управления МКД											
1	Компенсация затрат на регистрацию ТСЖ	2014-2016	МБ	300,0	100,0	100,0	100,0	Количество вновь зарегистрированных ТСЖ, ед.	10	10	10	Комитет по жилищной политике администрации города Мурманска (далее - КЖП)
2	Компенсация затрат на обучение инициативных групп граждан (Совет МКД), председателей ТСЖ, ЖСК эффективному управлению МКД, сметное дело	2014-2016	МБ	1200,0	400,0	400,0	400,0	Количество человек, прошедших обучение, чел.	30	30	30	КЖП
3	Компенсация затрат на проведение капитального ремонта отдельных элементов общего имущества МКД (в том числе ремонт кровли, ремонт фасада, замена оборудования теплового пункта или участка автоматизированного теплового пункта, замена внутридомовых инженерных сетей (отопления, водоснабжения, водоотведения, электроснабжения), благоустройство придомовой территории, замена лифтового оборудования)	2014-2016	Всего: в т.ч.	96 072,3	32 208,5	31 931,9	31 931,9	Количество МКД, в которых произведен капитальный ремонт отдельных элементов общего имущества МКД, ед.	10	16	16	КЖП, ТСЖ, ЖСК, собственники помещений, осуществляющие непосредственное управление МКД
			МБ	86 216,1	28 738,7	28 738,7	28 738,7					
			ВБ	9 856,2	3 469,8	3 193,2	3 193,2					
	Итого по ВЦП	2014-2016	Всего: в т.ч.	97 572,3	32 708,5	32 431,9	32 431,9					
			МБ	87 716,1	29 238,7	29 238,7	29 238,7					
			ВБ	9 856,2	3 469,8	3 193,2	3 193,2					

Приложение № 4
к постановлению администрации города Мурманска
от 30.06.2014 № 2112

Источники финансирования	Всего, тыс. руб.	В том числе по годам реализации, тыс. руб.		
		2014	2015	2016
1	2	3	4	5
Всего по ВЦП:	97 572,3	32 708,5	32 431,9	32 431,9
в том числе за счет:				
средств бюджета муниципального образования город Мурманск	87 716,1	29 238,7	29 238,7	29 238,7
внебюджетные источники	9 856,2	3 469,8	3 193,2	3 193,2

ПРИМИТЕ ПОЗДРАВЛЕНИЯ

Поздравляем Юрия Александровича Герасименко с юбилеем! Кипит работа повседневно, но вот среди обычных дней вдруг наступает день рождения, чудесный праздник - юбилей! Хотим удачи пожелать, успеха в жизни, ярких дней, чтобы с улыбкой - не иначе - встречался каждый новый день!

Наташа и К°.

ОФИЦИАЛЬНО

ГЛАВА
МУНИЦИПАЛЬНОГО ОБРАЗОВАНИЯ ГОРОД МУРМАНСК

ПОСТАНОВЛЕНИЕ

20 июня 2014 года № 71

О награждении Почетной грамотой главы муниципального образования город Мурманск

В соответствии с Положением о Почетной грамоте Совета депутатов города Мурманска, Почетной грамоте и Благодарственном письме главы муниципального образования город Мурманск, утвержденным решением Совета депутатов города Мурманска от 25 апреля 2014 года № 73-1053,

ПОСТАНОВЛЯЮ:

За многолетний добросовестный труд, высокий профессионализм, личный вклад в развитие морского транспортного флота города Мурманска и в связи с 75-летием со дня основания открытого акционерного общества “Мурманское морское пароходство” наградить Почетной грамотой главы муниципального образования город Мурманск:

• АНКИНА Владимира Дмитриевича, электромеханика открытого акционерного общества “Мурманское морское пароходство”;
• ГУСЬКОВА Евгения Павловича, электрика 1 класса - моториста 2 класса открытого акционерного общества “Мурманское морское пароходство”;
• ПОТАПЕЙКО Геннадия Алексеевича, электрика 1 класса - моториста 2 класса открытого акционерного общества “Мурманское морское пароходство”;
• КОЗЛОВА Петра Михайловича, старшего моториста открытого акционерного общества “Мурманское морское пароходство”;
• ЩЕРБАКОВА Валерия Александровича, боцмана открытого акционерного общества “Мурманское морское пароходство”;
• ПЕТУХОВА Александра Валентиновича, старшего моториста - матроса 2 класса открытого акционерного общества “Мурманское морское пароходство”;
• КОЩУК Ларису Анатольевну, уборщика служебных помещений открытого акционерного общества “Мурманское морское пароходство”;
• ДАНИЛОВУ Наталью Дмитриевну, старшего методиста открытого акционерного общества “Мурманское морское пароходство”;
• ВИННИК Романа Вячеславовича, инженера-механика открытого акционерного общества “Мурманское морское пароходство”;
• ЯКОВЛЕВУ Татьяну Григорьевну, горничную гостиницы “Моряк” открытого акционерного общества “Мурманское морское пароходство”.

Глава муниципального образования
город Мурманск **А. Б. ВЕЛЛЕР.**

ГЛАВА
МУНИЦИПАЛЬНОГО ОБРАЗОВАНИЯ ГОРОД МУРМАНСК

ПОСТАНОВЛЕНИЕ

20 июня 2014 года № 72

О награждении Почетной грамотой главы муниципального образования город Мурманск

В соответствии с Положением о Почетной грамоте Совета депутатов города Мурманска, Почетной грамоте и Благодарственном письме главы муниципального образования город Мурманск, утвержденным решением Совета депутатов города Мурманска от 25 апреля 2014 года № 73-1053,

ПОСТАНОВЛЯЮ:

За многолетний труд, профессиональное мастерство, существенный вклад в развитие рыбной отрасли города Мурманска и в связи с празднованием Дня рыбака наградить Почетной грамотой главы муниципального образования город Мурманск:

• КУНГУРЦЕВА Сергея Геннадьевича, помощника мастера по обработке рыбы открытого акционерного общества “Мурманский траловый флот”;
• ДРОЗДОВУ Лилию Николаевну, уборщицу служебных помещений открытого акционерного общества “Мурманский траловый флот”;
• САВИНА Леонида Викторовича, матроса открытого акционерного общества “Мурманский траловый флот”;
• ЕФРЕМОВУ Маргариту Евгеньевну, ведущего бухгалтера открытого акционерного общества “Мурманский траловый флот”;
• ПОСТНИКОВА Владимира Александровича, начальника отдела таможенного оформления открытого акционерного общества “Мурманский траловый флот”;
• ПОМАХО Сергея Владимировича, ведущего специалиста группы мореплавания и промысла открытого акционерного общества “Мурманский траловый флот”;
• КРЫЛОВА Виктора Евгеньевича, второго помощника капитана открытого акционерного общества “Мурманский траловый флот”.

Глава муниципального образования
город Мурманск **А. Б. ВЕЛЛЕР.**

ХОРОШИЙ ПОВОД ПОЗДРАВИТЬ

Подписчики “Вечерки” получили право на поздравление с днем рождения от редакции любимой газеты, которое будет опубликовано на ее страницах.

Для того чтобы получить такое поздравление, нужно вписать в опубликованный купон свои фамилию, имя, отчество (полностью) и дату рождения (число, месяц, год), а также телефон, по которому с вами можно будет связаться. При желании можно вписать в купон в той же последовательности и данные своих родственников.

Напомним, право на поздравление в газете распространяется только на подписчиков “Вечерки”.

ФИО _____

_____

Дата рождения _____

Телефон _____

ВМ_др_3а

РАЗМИНКА ДЛЯ ЭРУДИТОВ



ПО ГОРИЗОНТАЛИ: 1. Непосильный оброк. 7. След побоев. 10. Млекопитающее с хоботом. 11. Елочное украшение. 12. Сумчатый зверек из Америки. 13. Ларек для продажи газет. 14. "Горный" цветок из песни. 15. Ее нить спасла Тесея. 16. Тревожные удары в колокол. 19. Материнский отпуск. 23. Забор вокруг парка. 26. Район на границе города. 27. Химическое волокно. 28. Хлебное место в амбаре. 29. Садовая календула. 30. На ней дрейфовали челюскинцы. 33. Трофей индейца. 37. Сильный мороз. 40. Ежедневный путь автобуса. 41. Вычурная архитектура. 42. Презентация фильма. 43. Публичные торги. 44. Палка рыболова. 45. Приз Голливуда. 46. Томик географических карт. 47. Экстаз игрока.

ПО ВЕРТИКАЛИ: 1. Часть ружья. 2. Белый гриб. 3. Принять бесповоротное ... 4. Граненая мера семечек. 5. Самомнение сверх меры. 6. Аренда бытовой техники. 7. Вечерний черный пиджак. 8. Приманка для рыб. 9. Рыба плоская, как блин. 17. Машинный узел. 18. Предпраздничное возбуждение. 20. Охотник-профессионал. 21. "Марафон" на колесах. 22. Мера веса слона. 23. Райский уголок пустыни. 24. Двуногое "такси". 25. Заряд охотничьего патрона. 30. Светильник для святых. 31. Канцелярский "компостер". 32. "Самовлюбленный" цветок. 34. Баскетбольные "ворота". 35. Словарный состав языка. 36. Сотая доля. 37. Бритвенный с лезвиями. 38. Хитрый прием. 39. Абсолютная нелепость.

Составитель Андрей ЖАДАН.

ОТВЕТЫ НА КРОССВОРД, ОПУБЛИКОВАННЫЙ 12 ИЮЛЯ

По горизонтали: 3. Товар. 8. Клевер. 10. Хирург. 11. Икебана. 12. Отклик. 13. Ланита. 14. Швартов. 15. Норка. 18. Автор. 22. Оксид. 25. Пластика. 26. Доктрина. 27. Сталевар. 29. Росинант. 30. Народ. 31. Повар. 34. Пасха. 37. Токката. 38. Ротару. 39. Флакон. 40. Топливо. 41. Голубь. 42. Сократ. 43. Пилат.

По вертикали: 1. Платон. 2. Ювелир. 4. Опечатка. 5. Апартеид. 6. Гранит. 7. Кратер. 9. Рикша. 10. Халва. 16. Опахало. 17. Котлета. 19. Ветчина. 20. Олигарх. 21. Опись. 22. Октан. 23. Довод. 24. Масть. 28. Раскопки. 29. Рогатина. 31. Пробор. 32. Виадук. 33. Ртуть. 34. Пафос. 35. Славка. 36. Аромат.

ВЕЧЕРНИЙ МУРМАНСК

СОУЧРЕДИТЕЛИ: администрация города Мурманска, муниципальное автономное учреждение “Редакция газеты “Вечерний Мурманск”.
ГЛАВНЫЙ РЕДАКТОР
Н. Г. ЧЕРВЯКОВА.
Выпускающий редактор
А. Н. КОВАЛЕВА.

АДРЕС РЕДАКЦИИ, ИЗДАТЕЛЯ: 183032, г. Мурманск, Кольский проспект, 9.
ТЕЛЕФОНЫ РЕДАКЦИИ: отдел подписки и доставки - 45-45-27, 47-65-67, 25-10-37;
коммутатор - 25-46-92;
приемная - тел./факс 25-46-77, e-mail: info@vmnews.ru, vmpres@gmail.com
отдел рекламы и развития - 25-47-11; факс - 23-70-17; e-mail: vmadv@aspol.ru
служба новостей - 25-04-42, 25-10-38, 25-46-79, 25-46-90; факс - 25-46-79;
e-mail: vmnews@aspol.ru
бухгалтерия - 25-46-80.
Свободная (договорная) цена.
Подписные индексы: 52844 (ежедневная газета), 31496 (пятничный номер).

Мнение авторов отдельных публикаций может не совпадать с позицией редакции. За достоверность текстов публикуемых частных объявлений и рекламы редакция ответственности не несет. В газете используются материалы российских СМИ, размещенных на открытых для пользователей web-узлах глобальной сети Интернет. Все материалы, подготовленные журналистами “Вечернего Мурманска”, являются интеллектуальной собственностью. Запрещается использование авторских материалов без разрешения авторов и правообладателя исключительных прав на произведения - МАУ “Редакция газеты “Вечерний Мурманск”. Письма, рукописи, фотографии и рисунки не рецензируются и не возвращаются. Материалы под рубриками “Экономика и бизнес”, “Образование и жизнь” печатаются на коммерческой основе.

Газета набрана и сверстана в компьютерном центре “Вечернего Мурманска”, отпечатана с готовых позитивных пленок в ООО “Апатит-Медиа” - 184209, г. Апатиты Мурманской обл., ул. Ленина, 20. Время подписания в печать 14.07.2014 - 16.00. По графику - 16.00. Газета зарегистрирована Управлением Федеральной службы по надзору в сфере связи, информационных технологий и массовых коммуникаций по Мурманской области, свидетельство ПИ № ТУ51-00262 от 06 июня 2014 г. Тираж - 12000 экз. Зак. 2674.

Дополнительные ключи для ДОМОФОНОВ - НЕТ ПРОБЛЕМ!

Мы делаем ключи практически ко всем моделям домофонов.

Все ключи изготавливаются прямо при вас. На нашем оборудовании этот процесс занимает не более 10 секунд.

Для изготовления дубликата ключа для домофона вам необходимо предоставить ключ от вашего подъезда.

НИЗКИЕ ЦЕНЫ.

Дубликат магнитного ключа вы можете заказать по адресу:

г. Мурманск, Кольский просп., 9 (редакция газеты "Вечерний Мурманск").

Тел. 47-65-67.

24_144_1 РЕКЛАМА

О СЕРВИСЕ "ЛИЧНЫЙ КАБИНЕТ НАЛОГОПЛАТЕЛЬЩИКА ЮРИДИЧЕСКОГО ЛИЦА"

На официальном сайте ФНС России действует интерактивный сервис "Личный кабинет налогоплательщика юридического лица".

Сервис "Личный кабинет налогоплательщика юридического лица" освобождает пользователя от посещения инспекции. С его помощью, например, можно провести сверку по налогам дистанционно, то есть организации в любой момент могут получить информацию о состоянии своих лицевых счетов, увидеть недоимку или переплату по налогам в онлайн-режиме. Зарегистрировавшись в "Личном кабинете", компания в случае ошибки при перечислении налогов сможет сформировать письмо для своей инспекции и уточнить назначение платежа. Помимо этого подать заявление на зачет или возврат переплаты в режиме онлайн, а также получить выписку из государственного реестра.

Для подключения к сервису не надо приходить в инспекцию. Руководителю достаточно иметь сертификат ключа подписи, выданный удостоверяющим центром, аккредитованным в сети доверенных удостоверяющих центров ФНС России (в настоящее время их более 110), при этом могут быть использованы ключи электронной подписи, ранее выданные организации для представления налоговой и бухгалтерской отчетности по телекоммуникационным каналам связи, и зарегистрироваться в сервисе.

О внесении изменений в договор о создании консолидированной группы налогоплательщиков

ИФНС России по г. Мурманску информирует, что в письме Минфина России от 16.05.2014 № 03-03-10/23145 разъяснен порядок внесения изменений в договор о создании консолидированной группы налогоплательщиков.

Так, в случае внесения изменений в договор о создании консолидированной группы налогоплательщиков в налоговый орган должны быть представлены документы, подтверждающие выполнение условий, предусмотренных пунктами 2, 3 и 6 статьи 25.2 Кодекса в отношении каждого участника, участвующего в принятии соглашения об изменении договора о создании консолидированной группы налогоплательщиков.

С полным текстом письма можно ознакомиться в справочно-информационных системах и в компьютере общего доступа в ИФНС России по г. Мурманску, ул. Комсомольская, 2.

БЫСТРО, НАДЕЖНО И БЕРЕЖНО ДОСТАВИМ ПОПУТНЫЙ ГРУЗ (в Апатиты, Мончегорск, Оленегорск) по разумной цене.

Индивидуальный подход к каждому клиенту.

Тел. 8-953-309-98-30.

РЕКЛАМА 06-016-2

ТРЕБУЮТСЯ

РАБОТНИКИ по доставке газеты в утреннее время.

Наличие домашнего, мобильного телефона ОБЯЗАТЕЛЬНО.

Оформление по ТК РФ (полный соцпакет).

47-65-67, 45-45-27, 25-10-37, 8-921-510-52-53 с 9 до 17 часов.

BM_010_3 РЕКЛАМА

ВЕЧЕРНИЙ МУРМАНСК

Телефоны отдела рекламы: 25-47-11, 23-70-17.

РЕКЛАМА

BM_100_1

ВЕЧЕРНИЙ МУРМАНСК

Телефоны службы подписки и распространения:

25-10-37, 47-65-67, 45-45-27.

BM_099_1

ЧАСТНЫЕ ОБЪЯВЛЕНИЯ

КУПИМ

14. Комнату или квартиру. Недорого. Тел.: 24-51-72, 8-911-300-09-93.

ПРОДАДИМ

15. 1/2 доли 3-комн. кв., "распашонка" (1/5, 67/48/7,5, 3 балкона), на Кольском просп., 171. Цена - 1,2 млн. руб. Тел.: 24-51-72, 8-911-300-09-93.

РАЗНОЕ

144. Считать недействительным диплом ст. мех. до 750 кВт № МОО27, выданный кап. порта Мурманск 17.07.2003 на имя Чубучного Александра, в связи с утратой.

ОБСЛУЖИМ

17. ПАМЯТНИКИ. До 31 января скидка 30%. Оградки, столы, скамейки. Обращаться: ул. Щербакова, 18, тел. 52-48-38; ул. Гаджиева, 9, тел. 20-60-90.

19. ПАМЯТНИКИ. Изготовление и установка. Обращаться: просп. Кирова, 23/2 (на повороте к церкви); Кольский просп., 57 (остановка "Ул. Кооперативная"). Тел.: 259-333, 75-22-60.

33. ПАМЯТНИКИ. Мастерская "Каменный цветок". Обращаться: ул. Ч.-Лучинского, 13. Тел. 31-69-20 (с 10.00 до 19.00, воскр. - выходной).

36. ПАМЯТНИКИ. Гранит, мрам. крошка. Зимние скидки. Обращаться: ул. К. Маркса, 16. Тел. 45-70-11 (с 10.00 до 19.00, воскр. - выходной).

ОБЪЯВЛЕНИЕ в "ВЕЧЕРКУ" без хлопот по телефону 166

BM_14_10 РЕКЛАМА